



Oulun ulkotapahtumapaikkojen palveluverkkoselvitys

30.6.2023



Sisällysluettelo

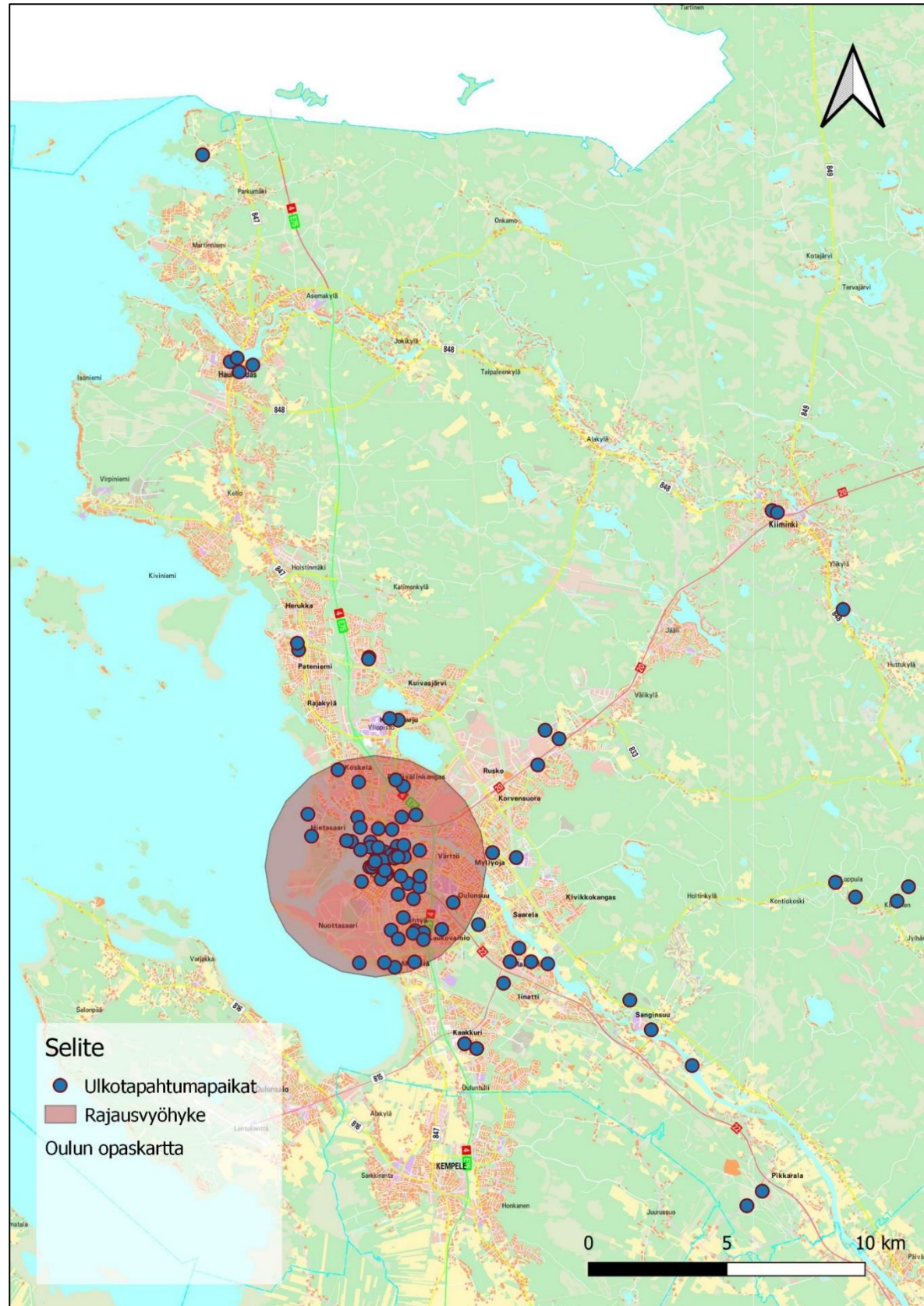
Oulun ulkotapahtumapaikkojen palveluverkkoselvitys.....	1
Johdanto.....	5
Yleiskuva.....	6
Kohde-esittelyt.....	8
Aalto-siilo.....	9
.....	10
Dammisaaren rapumaja.....	11
Hietasaaren nuotiopaikka.....	13
.....	14
.....	14
Hiukkavaaran kasarmialue.....	15
Hollihaanpuisto.....	17
.....	18
Hupisaarten teatteri.....	19
.....	20
Höyhtyän ostoskeskus.....	21
.....	22
Kaakkurin kirjaston takapiha.....	23
.....	24
Kaijontori.....	25
.....	26
Kastellin monitoimitalo.....	27
Kauppatori ja Toripakka.....	28
.....	29
Kauppurienaukio.....	30
.....	31
Kelluva lava.....	32
.....	33
Kiikeli ja Meritullin vierassatama.....	34

.....	35
Kiikkusaari.....	36
.....	37
Koitelin Sahasaari.....	38
.....	39
Korjaamontie 2, Välivainio.....	40
Kurtinhaudan rantametsä.....	41
.....	42
Kuusisaaren tapahtumapuisto.....	43
Lammassaari.....	44
.....	45
.....	45
Lasaretti.....	46
.....	47
Linnansaari.....	48
.....	49
Lintulammen koulu.....	50
Lintulammenpuisto.....	51
.....	52
Lintulan urheilukeskus.....	53
.....	54
Madetojanpuisto.....	55
.....	56
.....	56
Mannerheiminpuisto.....	57
.....	58
.....	58
.....	58
.....	58
Myllytullintori.....	59
.....	60
Meri-Toppilan puistot.....	61



.....	61	94
.....	62	Tuiran uimaranta.....	95
.....	63	96
.....	64	96
.....	64	Tuirantorin.....	97
Nallikari.....	65	98
.....	66	Tukikohta.....	99
Oritkari.....	67	100
Oulun kansainvälinen koulu.....	69	Valkean kesäkatu.....	101
Pakolansaari.....	71	102
.....	72	Uumajanpuisto.....	103
Paulaharjun koulu.....	73	104
Pohjankartanon koulu.....	74	Varikonpuisto.....	105
.....	75	106
.....	75	Villatehtaiden pihapiiri.....	107
Pokkisenpuisto.....	76	108
Prunnitori.....	78	Välkkylän rinne.....	109
Puistikkokatu, Raksila.....	80	110
.....	81	Åströminpuisto.....	111
Pöllisaaren venesatama / Seelari.....	82	112
.....	83	Äimäraution siirtolapuutarha.....	113
Raatin stadion.....	84	Äimäraution hevosurheilukeskus.....	114
Raksilan pesäpallostadion ja Ouluhallin Messuaukio.....	85	Suosituksset.....	116
.....	86	118
.....	87	119
Rotuaarin aukio.....	88	Liitteet ja avaintietotaulukot.....	120
.....	89		
Ränni-galleria.....	90		
Syke-talo, Kiiminki.....	91		
.....	92		
Tuiranpuisto.....	93		





Johdanto

Ulkotapahtumapaikkojen kartoitus on tehty MunOulun tapahtumakalenteriin kertynyttä tietoa hyödyntäen. Kalenteridata on valittu kattavimpana vertailukelpoista aineistoa tarjoavana kokonaisuutena, mutta se sisältää puutteita etenkin muissa kuin ammattituotannoissa, minkä vuoksi sen mikrotapahtumien määrä on todellista pienempi. Aineistoa on täydennetty avoimilla ja Oulun kaupungin paikkatietoaineistoilla sekä tapahtumatuottajille suunnatun Harava-karttakyselyn, suorakontaktoinnin sekä paikkavierailujen avulla. Tapahtumapaikoista on valittu tarkasteluun ne, jotka sijaitsevat ulkotiloissa, ovat julkisen tai kolmannen sektorin omistamia tai hallinnoimia ja sijaitsevat neljän kilometrin säteellä Oulun kauppatorilta (ks. Kuva 1). Lisäksi mukaan on otettu yksittäisiä ulkotapahtumapaikkoja, joissa tehdään tiivistä yhteistyötä yksityisen ja kolmannen sektorin välillä. Selvityksessä on huomioitu keskustan lisäksi yksittäisiä paikkoja kauempana ydintarkastelualueesta. Mukaan otettuja ulkotapahtumapaikkoja on yhteensä viisikymmentäkuusi.

Ulkotapahtumapaikkojen palveluverkkoselvityksen tavoitteena on tarjota katsaus ulkotapahtumapaikkojen verkostoon tavalla, joka mahdollistaa sen kehittämisen pohjautuen tietoon sekä erilaisten toimijoiden tarpeisiin. Keskeisenä lopputuloksena on kohteiden nykytietojen ohella ulkotapahtumapaikkoihin liittyvät kehitysehdotukset, jotka edistävät Oulun matkaa entistä käyttäjäystävällisemmäksi tapahtumakaupungiksi jo Euroopan kulttuuripääkaupunki -vuoteen 2026 mennessä.

Selvitys koostuu viidestä osiosta:

1. Johdanto
2. Yleiskuvaus
3. Kohde-esittelyt
4. Suositukset
5. Liitteet ja hakutaulukot

Yleiskuvauksessa esitellään selvityksen yleiset havainnot ulkotapahtumapaikkojen verkostosta kokonaisuutena: millainen tapahtumapaikkojen kokonaisuus on erilaisista näkökulmista tarkasteltuna? Yleiskuvaa täydentää lopun liiteosio, johon on koottu monipuolisesti taulukoita eri teemoilla. Liiteosion tiedot auttavat esimerkiksi sopivan tapahtumapaikan etsimisessä. Kohdeosiossa esitellään tapahtumapaikkojen keskeiset ominaisuudet, erityispiirteet ja suositukset niiltä osin, kuin ne koskevat nimenomaan tietyn tapahtumapaikan kehittämistä. Monet kohde-esittelyistä sisältävät karkean melumallinnuksen, joka huomioi suuntaamattoman äänen vaimenemisen ilmassa ilman muita äänilähteitä. Lisäksi NoisePrediction-työkalu ottaa huomioon korkeusmallin. Huomiotta jäävät esimerkiksi ilman lämpötila ja kosteus, rakennusten heijastava vaikutus sekä puiden ja kasvillisuuden tarjoama vaimennus. Suosituksiin on koottu toimijakentän ja selvityksen laatijan ehdotukset ulkotapahtumapaikkojen kehittämiseksi sekä yleisellä että käytännön tasolla.



Yleiskuva

Oulussa on runsaasti ulkotapahtumien käyttöön soveltuvia alueita, joista MunOulu-tapahtumakalenterin datan perusteella käytössä on yli viisikymmentä. Selvityksessä tapahtumat ja tapahtumapaikat on jaettu niiden kävijäkapasiteetin mukaan neljään luokkaan:

- alle 200 hengen mikrotapahtumiin
- 201-500 hengen pientapahtumiin
- 501-3000 hengen keskisuuriin tapahtumiin
- yli 3000 hengen suur tapahtumiin.

Vuodesta 2020 maaliskuuhun 2023 käytössä olleista ulkotapahtumapaikoista yli kaksi kolmasosaa on Oulun kaupungin hallinnoimia, mitä selittää ulkotapahtumien sijoittuminen yleisille alueille, kuten puistoihin. Paikkakohtaiset tapahtumamäärät ovat kuitenkin korkeampia yksityisen ja kolmannen sektorin hallinnoimilla alueilla. Kaikista tehokkainta alueiden käyttö on Tapahtuma-aluepalveluiden hallinnoimissa ulkotapahtumapaikoissa.

	Tapahtumat	Osuus	Tapahtumapaikat	Osuus	Tapahtumat per paikka	
					Keskiarvo	Mediaani
Yksityinen sektori	128	24,5 %	9	16,1 %	14,2	5
Kolmas sektori	87	16,6 %	9	16,1 %	9,7	4
Oulun kaupunki	308	58,9 %	38	67,9 %	8,1	1
Tapahtuma-aluepalvelut	210	40,2 %	4	7,1 %	52,5	42,5
Kaupunkiympäristöpalvelut	68	13,0 %	23	41,1 %	3,0	1
Muut	30	5,7 %	11	19,6 %	2,7	1
Yhteensä	523	100 %	56	100 %	9,3	2

Paikkojen määrällä mitattuna etenkin pienille ja keskisuurille ulkotapahtumille on paljon vaihtoehtoja, mutta tapahtumainfrastruktuurin osalta tapahtumapaikkojen verkosto palvelee parhaiten suuria ja keskisuuria pääsymaksullisia tapahtumia. Kaikista suurimmille tapahtumille käytettyjä ulkotapahtumapaikkoja on kuitenkin vähän, eikä uusien suur tapahtuma-alueiden löytäminen tai rakentaminen ole halpaa ja helppoa. Toisaalta osa suur tapahtumapaikoista soveltuu niiden normaalikäyttöön vuoksi lähinnä lyhytkestoisille tapahtumille, kuten konserteille (esim. urheilualueet). Pidemmän, festivaalimuotoisen suur tapahtuman mahdollistavia paikkoja on aineistossa vain muutama. Keskisuurten ja suurten tapahtumien tapahtumapaikan löytämisen haasteet näkyivät myös ulkotapahtumapaikoista tehdyn kyselyn vastauksissa.

Yhteensä	Esiintymislava	Vähintään yksi jakokaappi tai muuntamo	Käyttölupa ePermitin kautta / Yleisiä alueita	Vedellä ja sähköllä varustetun sisätilan yhteydessä	Mikro-tapahtumapaikkoja	Pientapahtumapaikkoja	Keskisuuria tapahtumapaikkoja	Suur tapahtumapaikkoja
56	13	46	27	27	5	22	19	10
100 %	23 %	82 %	48 %	48 %	9 %	39 %	34 %	18 %

Valmiit puitteet, aktiivinen hallinnointi sekä jaetut taloudelliset intressit hallinnoijan kanssa näkyvät pien- ja mikrotapahtumien jakautumisessa ulkotapahtumapaikkoihin: tapahtumamäärässä toisena oleva Prunnitori on pinta-alaltaan yksi tarkastelun pienimmistä, mutta toimivat puitteet sekä kumppanuus hallinnoijan kanssa ohjaavat sinne toiseksi eniten tapahtumia. Samankaltaisella logiikalla toimii Valkean kesäkatu, joka tarjoaa tapahtumallisuuden puitteet avoimille ilmaistapahtumille. Listan kärjessä oleva Hupisaarten teatteri on myös mitoitukseltaan pieni, mutta palvelee ennen kaikkea ammattimaisia järjestäjiä, jotka voivat toteuttaa samassa paikassa kesän aikana esimerkiksi useita näytöksiä. Teatteria käyttävät tapahtumajärjestäjät hyödyntävät ammattimaisina toimijoina myös selvityksen aineiston lähteenä toimivaa tapahtumakalenteria. Mikrotapahtumien keskittymiä ovat Hollihaanpuiston hollilava (puistopiknikit), Dammissaaren rapumaja, Rotuaarin aukio sekä Kelluva lava, joiden tilastoitu tapahtumamäärä on todellista alhaisempi niiden järjestäjäprofiilien vuoksi. Tapahtumille oikean kokoisen ja selkeästi rajautuvan paikan löytäminen on tunnelman kannalta keskeistä.

Ulkotapahtumapaikkojen yhteydessä on pääsääntöisesti joko valaisinpylväitä tai jakokaappeja sähkön saantia varten. Tosiasiallinen sähkönsaannin pullonkaula on kaappien ja pylväiden käyttöönottoon liittyvä hinnoittelu. Kohteista noin puolet sijaitsee sähkö- ja vesipisteillä varustetun rakennuksen yhteydessä, mikä voi kertoa esimerkiksi niiden tarjoamasta

2020-3/2023

Nimi	Tapahtumat	Tapahtumakokoluokka
Hupisaarten teatteri	111	Pieni
Prunnitori	59	Pieni
Kuusisaaren tapahtumapuisto	46	Suuri
Valkean kesäkatu	46	Pieni
Rakasilan pesäpallostadion	39	Suuri
Äimäraution hevosurheilukeskus	30	Suuri
Rotuaari	22	Keskisuuri
Hollihaanpuisto	18	Keskisuuri
Kauppatori	17	Suuri
Villatehtaiden pihapiiri	15	Keskisuuri
Raatin stadion	14	Suuri
Pakolansaari	12	Pieni
Mannerheimipuisto	7	Keskisuuri
Hiukkavaaran kasarmialue	6	Suuri
Lintulan urheilukeskus	6	Suuri
Höyhtyän ostoskeskus	5	Keskisuuri
Kelluva lava	5	Pieni
Koitelin Sahasaari	5	Keskisuuri
Nallikari	5	Suuri
Dammissaaren rapumaja	4	Mikro
Hietasaaren nuotiopaikka	4	Mikro
Lammassaari	4	Keskisuuri
Tukikohta	4	Keskisuuri
Kaakkurin kirjasto	3	Pieni
Lintulammenpuisto	3	Pieni
Äimäraution siirtolapuutarha	3	Pieni
Kauppurienaukio	2	Pieni
Myllytullintori	2	Pieni
Pokkisenpuisto	2	Mikro
Puistikkokatu, Raksila	2	Pieni
Pöllisaaren venesatama / Seelari	2	Mikro
Ränni-galleria	2	Mikro
Aalto-siilo	1	Pieni
Kajontori	1	Pieni
Kansainvälinen koulu	1	Keskisuuri
Kastellin monitoimitalo	1	Keskisuuri
Kiikkusaari	1	Pieni
Linnansaari	1	Keskisuuri
Lintulammen koulu	1	Pieni
Madetojanpuisto	1	Pieni
Oritkari	1	Keskisuuri
Paulaharjun koulu	1	Keskisuuri
Pohjankartanon koulu	1	Keskisuuri
Syke-talo	1	Suuri
Tuiranpuisto	1	Pieni
Tuirantori	1	Pieni
Uumajanpuisto	1	Pieni
Varikonpuisto	1	Pieni
Välkkylän rinne	1	Keskisuuri
Äströminpuisto	1	Pieni
Kiikeli	0	Pieni
Korjaamontie 2, Välivainio	0	Keskisuuri
Kurtinhardan rantametsä	0	Keskisuuri
Lasaretti	0	Keskisuuri
Meri-Toppilan puistot	0	Suuri
Tuiran uimaranta	0	Keskisuuri



kustannustehokkuudesta, paikkojen tuttuudesta, hallinnoijan tunnistettavuudesta tai säävarmuuden arvostuksesta. Esiintymiseen soveltuvia lavoja ja korokkeita on ulkotapahtumapaikoista kolmessatoista. Katetuissa lavoissa on ripustusmahdollisuuksia, kattamattomissa ei.

Tapahtumapaikat ovat hyvin saavutettavissa eri kulkumuodoilla yksittäisiä poikkeuksia lukuun ottamatta. Jo tapahtumallisuuden tilapäisen luonteen vuoksi yleisön autolla saapumisen infrastruktuuriin ei kannata tehdä laajoja satsauksia sen tilankäytön tehottomuuden vuoksi. Poikkeuksen tekee mahdollisuus henkilökunnan tapahtuman aikaisen autoliikenteen mahdollistaminen siten, että paikalle pääsee normaaliolosuhteissa useammasta kuin yhdestä suunnasta myös raskailla ajoneuvoilla. Asfaltoidut pinnat, kuten pysäköintialueet, soveltuvat myös raskaamman tapahtumatekniikan alustaksi. Haastavasti saavutettavat paikat ovat neljän kilometrin kehän ulkopuolelle jääneitä paikkoja: Esimerkiksi Hiukkavaaran kasarmialue on etäällä bussipysäkeistä ja pyöräily onnistuu autotietä pitkin. Kurtinhaudan rantametsä on keskustan tapahtumapaikkoihin verrattuna heikosti saavutettavissa kaikilla kulkumuodoilla ja yleisö kertyy lähialueiden asukkaista sekä autoilla saapuvista.


Nimi	Lavan kuvaus
Dammisaaren rapumaja	n. 3,5m x 2,5m, puinen, katekehikko
Hollihaanpuisto	6m x 3m, kattamaton lava-alue, tapahtumakontti
Hupisaarten teatteri	16m x 5,5-7m, kiinteä, katettu
Kauppatori	9,5m x 6m, kivipäällyste, toimii molempiin suuntiin
Kauppurienaukio	n. 7,5m x 15m porrasmainen kiinteä,
Kelluva lava	3m x 2,5m puinen, kelluva
Koitelin Sahasaari	arvio 12m x 6m, kiinteä, katettu
Mannerheimipuisto	18m x 3m x 0,4m, kiinteä puurakenteinen
Prunnitori	6m x 4m, kesäisin, sis. äänentoisto
Rotuaari	10,5m x 5,5m x 1m, kiinteä, katettu
Ränni-galleria	2,44m x 3,43m x 3,12m syvennys, lasiseinä, katettu
Valkean kesäkatu	6m x 4m, kiinteä, katettu
Villatehtaiden pihapiiri	arvio 4m x 3m, puinen
Kaijontori	Remontin yhteydessä tulossa matala pergolamainen koroke

Kohde-esittelyt

Kohde-esittelyosiossa voit tarkastella oululaisia ulkotapahtumapaikkoja yksi kerrallaan aakkosjärjestyksessä. Jos etsit parhaiten tapahtumaasi varten sopivaa paikkaa, on suositeltavaa poimia avaintietojen perusteella lupaavimmat paikat selvityksen liiteosion taulukoista ja edetä vasta sitten tarkempiin kohde-esittelyihin. Tämän osion tarkoituksena on tarkastella yksittäisiä ulkotapahtumapaikkoja, joiden esittelyt on koostettu seuraavista palasista:

1. Paikan nimi (otsikko)
2. Linkki Google Maps -sijaintikarttaan otsikon alla
3. Ilmakuva tapahtumapaikasta. Kaikki kartat ja karttakohteet ovat samassa koordinaattijärjestelmässä, eli karttakohteiden väliset etäisyydet ja suunnat pitävät paikkansa.
 - a. Kartan vasempaan tai oikeaan ylänurkkaan on merkitty nuoli, joka osoittaa pohjoiseen.
 - b. Oikeassa alalaidassa on mittakaavajana, jonka avulla voit arvioida etäisyyksiä. Janan yläpuolella oleva numero kertoo etäisyyden janan vasemmasta reunasta aina numeroon ja sen kohdalla olevaan värin vaihdoskohtaan asti.
 - c. Kartan alareunassa (yleensä vasemmassa) on kartan selite, jossa on esitelty kartan symbolit. Huomaathan, että valaisinpylväistä on saatavilla sähköä sellaisissakin paikoissa, joissa ei ole jakokaappeja, muuntamoita tai rakennusten kiinteitä pistokkeita. Oulun Energia omistaa s-jakokaapit, kiinteistön jakokaappien omistaja on kunkin kiinteistön omistaja.
 - d. Etäisyydet bussipysäkille ja rautatieasemalle on laskettu hyödyntäen Väyläviraston Digiroad-aineistoa. Etäisyyslaskennassa ei ole otettu kantaa tietyyppeihin, mutta Oulun keskustan lähistöllä tällä ei ole merkittävää vaikutusta etäisyyteen: autoteiden vieressä kulkee pääsääntöisesti kevyenliikenteenväylä, ja tieverkkoaineistossa ne risteävät useimmin toisen saman tyyppin tien kanssa. Niiltä osin kuin tapahtumapaikkapiste ei sijaitse suoraan tieverkkoaineiston päällä, piste on yhdistetty automaattisesti suoralla viivalla tieverkon lähimpään pisteeseen. Tällä voi olla paikasta riippuen etäisyyttä hieman pidentävä tai lyhentävä vaikutus.
4. Avaintietotaulukko on kunkin kohde-esittelyn ensimmäisen sivun alareunassa. Sen sisältö on pääosin vakio, mutta siinä on esimerkiksi kohteen mittakaavan mukaan vaihtuvia osia. Ilmoitetut jakokaappien ja muuntamoiden ampeerimäärät ovat niiden maksimikapasiteetit, jotka voivat olla jo osin tai täysimääräisesti käytössä. Käytettävissä olevan virtakapasiteetin saa selville ainoastaan tiedustelemalla Oulun Energialta tai muulta jakokaapin omistajalta.
5. Tekstiosioon on kerätty keskeistä tietoa kunkin tapahtumapaikan ominaisuuksista, erityishuomioista, mahdollisuuksista ja rajoitteista.
6. Kohde-esittelyjen toisella sivulla on kohteesta riippuen valokuvia, pelkistetty melumallinnus, kuva Suomen Ympäristökeskuksen tiemelumallinnuksesta tai muita paikan tarkastelussa ja kehittämisessä hyödyllisiä visuaalisia materiaaleja.

7. Suurin osa esitellyistä ulkotapahtumapaikoista on jo käytössä olevia paikkoja, jotka on poimittu MunOulun tapahtumakalenteridatasta. Sen lisäksi on käsitelty muutamaa potentiaalista uutta tapahtumapaikkaa, jotka on merkitty otsikon viereisellä ylöspäin osoittavalla nuolella.



Aalto-siilo


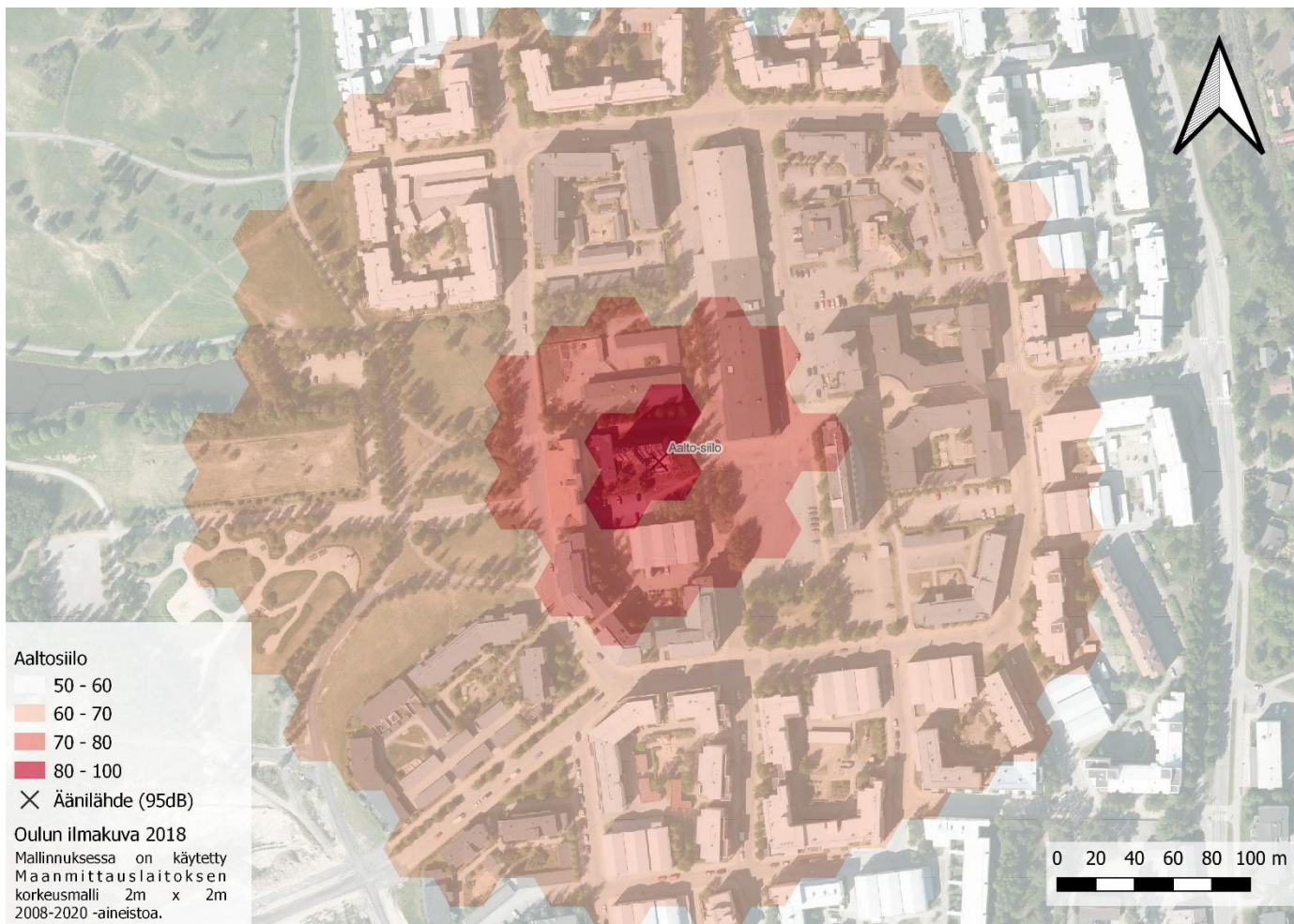
<https://goo.gl/maps/1xgKBBARJcAXGZtt6>


Lisätietoa: aaltosiilo.com :: [Home page](#)

Aalto-siilo on Factum Foundation -säätiön omistama vanha teollisuuskiinteistö Meri-Toppilan kaupunginosassa. Kiinteistöön kuuluva ulkoalue riittää mikro- ja pientapahtumien järjestämiseen, mutta tapahtuma-aluetta on mahdollista laajentaa itäpuolella olevalle parkkipaikalle sekä sen eteläpuolella olevaan muotopuistoon. Kiinteistöä reunustava liikenneväylä sekä viereinen parkkialue ja puisto ovat Oulun kaupungin omistuksessa. Pysäköintialue on Arinan käytössä. Kiinteistön rajan tuntumassa on Oulun Energian sähköjakokaappi ja rakennuksessa on tavanomaista pistokesähköä, mutta kiinteistöllä ei ole vesijohtoja tai viemärintiä. Voimavirran saannista on mahdollista neuvotella pohjoispuolen naapurin päiväkodilta.

Paikan tapahtumallisuus on toistaiseksi vähäistä, mutta siellä järjestetyt tapahtumat ovat tuotantoina monimuotoisia. Alueen omistaja aikoo toteuttaa lisärakennuksen osana projektiaan siilon käyttöön ottamiseksi. Vakituisen toiminnan myötä tapahtumallisuuskin tullee lisääntymään, minkä vuoksi viereisen parkkipaikan tapahtumallisia ulottuvuuksia voidaan vahvistaa muiden huoltotoimenpiteiden yhteydessä. Parkkipaikka on keskustelujen perusteella ylimitoitettu, joten osa siitä voitaisiin muuttaa yleiseksi puistoksi.

Hallinnoija	Käyttölupa	Pinta-ala (m ²)	Kokoluokka	Etäisyys bussipysäkille	Etäisyys rautatieasemalta	Jäteastiat	Jakokaapit ja muuntamot	WC
Factum Foundation valt.tigna@factum-arte.com		1305	Pieni	350	4943	3	1	Ei





Dammisaaren rapumaja

<https://goo.gl/maps/ejD7XKQf2ZwJJK1E7>

Dammisaaren rapumajan alue on Hupisaarten koillisosassa oleva niemeke, jota hallinnoi Dodo ry. Yhdistys on tehnyt Oulun kaupungin kanssa sopimuksen alueen käyttämisestä yleishyödylliseen toimintaan, joka voi sisältää mikrotapahtumia. Alueelle mahtuu tiiviisti muutampia kymmeniä ihmisiä yhtä aikaa. Rapumajan yhteydessä on pieni puinen katettu lava ja yhteisviljelyksiä.

Dodo ry vastaa alueen hallinnoijana käyttöluvan antamisesta muille toimijoille. Oulun kaupungin yleisten alueiden käyttöluvaa ei siis tarvita, eikä käytöstä peritä maksua. Rapumajalla oleva aurinkokenno kerää sähköä akkuun, jonka energiaa on mahdollista hyödyntää tapahtumien tarpeisiin. Käytännössä rapumajalla kannattaa käyttää akkukäyttöistä äänentoistoa ja hyödyntää aurinkokennoa muihin tarpeisiin tai esiintymistekniikkaan. Dammisaaren rapumajan pihapiiri rajautuu kevyenliikenteenväylään. Alueen pienen vuoksi tilaa pyörille on rajallisesti. Lähin bussipysäkki on kivenheiton päässä, ja autojen pysäköintipaikkoja on esimerkiksi läheisen Tietomaan luona sekä Taidemuseolla. Lasaretin parkkialue ei ole yleisessä käytössä.

Rapumajalla on ollut viime vuosina monenlaista tapahtumallista toimintaa, kuten

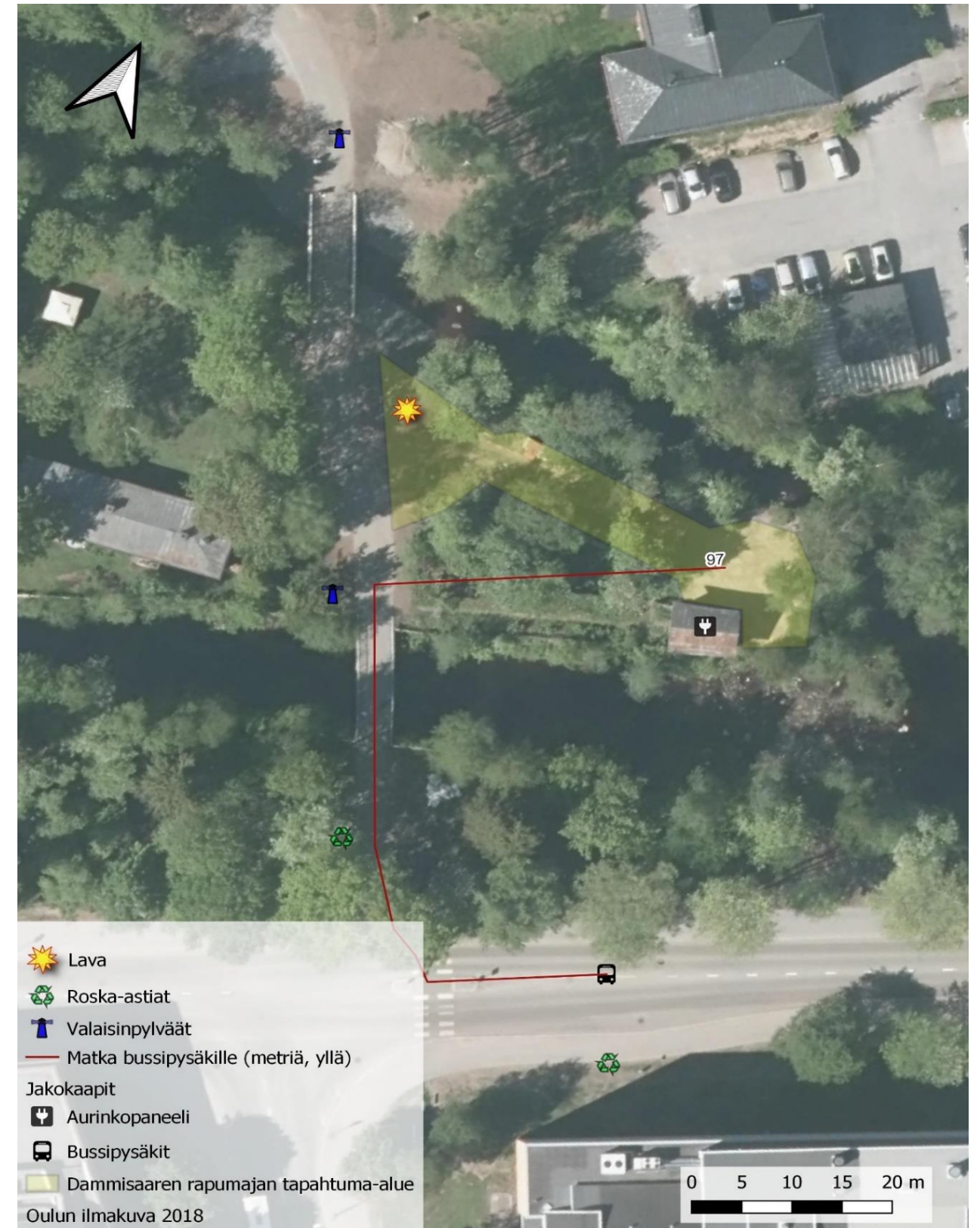
- Puistopiknik-musiikkiesityksiä
- Talkoita
- Työpajoja
- Pop-up-kahvila- ja kirpputoritoimintaa
- Taideteoksia.

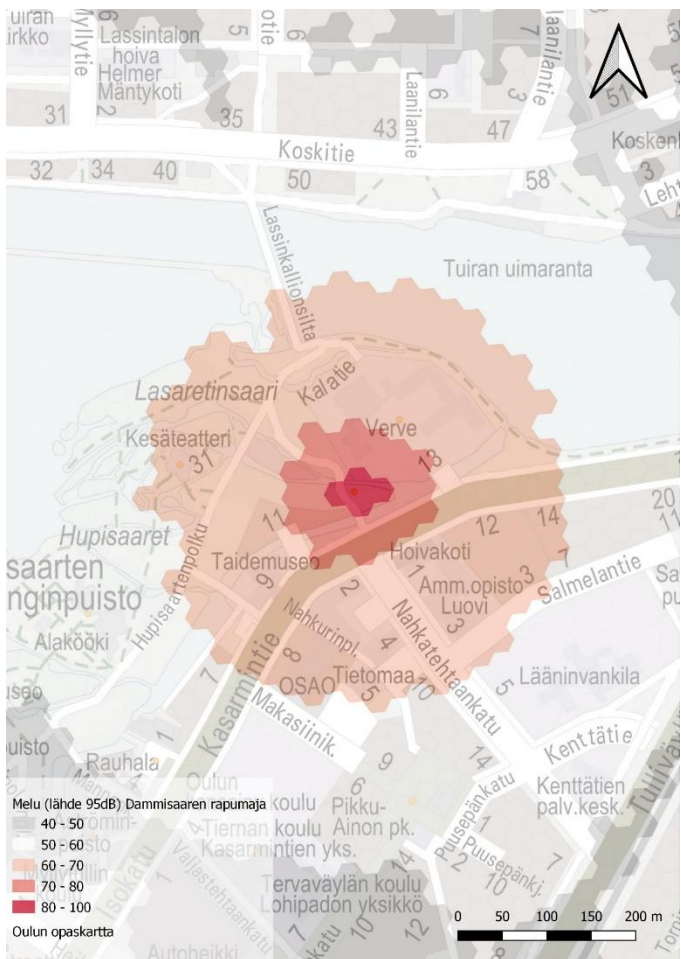

Dammisaaren rapumajan tapahtumien luonteva mittakaava on hyvin pieni, ja tapahtumallisuuden kehittämistä raamittavat etenkin seuraavat asiat:

- Tapahtumatoiminnan ei tule vaarantaa alueen vakiokäyttöä, kuten kaupunkiviljelytoimintaa
- Kasvillisuuden ja historiallisten rakennelmien, kuten viljelmien, rapumajan sekä Lasaretinväylän kaiteen, suojelu on syytä huomioida
- Hupisaaria kehitetään purojen elävyyden kautta (esimerkiksi taimenten istutukset), minkä vuoksi roskaamista tulee erityisesti pyrkiä ehkäisemään
- Alueen mittakaava on pieni, ja se soveltuu lähinnä mikrotapahtumille
- Lavan euklidinen etäisyys lähimmästä asuinrakennuksesta on vain neljäkymmentä metriä, minkä vuoksi melutaso on syytä pitää maltillisena

Dodo ry on jo vakiintunut Oulun kaupungin kumppani rapumajan hallinnoinnissa. Yhteistyötä voidaan syventää mikrotapahtumien toimintamahdollisuuksien edistämiseksi esimerkiksi lisäämällä Dammisaaren rapumaja tapahtumajärjestäjän oppaaseen sekä Puistopiknikien vakiosijainteihin. Alueen tapahtumallisuuden perusedellytyksiä voitaisiin edistää parhaiten lisäämällä aurinkokennon akkukapasiteettia, vaihtamalla jätteistä isompaan sekä pienhankinnoilla, kuten sähkökelalla ja muutamalla kokoon taitettavalla penkillä. Tarvittaessa läheinen valaisinylväs voisi ratkaista sähkön saantiin liittyvät haasteet, mutta akkukapasiteetti on todennäköisesti sekä kustannustehokkaampi että ympäristövastuullisempi vaihtoehto.

Hallinnoija	Käyttöluva	Pinta-ala (m ²)	Kokoluokka	Etäisyys bussipysäkille	Etäisyys rautatieasemalta	Jätteastiat	Sähkö	WC
Dodo ry	rapumaja@gmail.com	410	Mikro	97	1278	1	Aurinkopaneeli ja akku tai valaisinylväs, ei voimavirtaa	Ei





Hietasaaren nuotiopaikka

<https://goo.gl/maps/s9x9T7K3if9cjRrJA>

Hietasaaren nuotiopaikka sijaitsee saaren länsiosassa rannan läheisyydessä. Sitä ympäröi metsät, länsipuolella tiheä rantakasvillisuus ja eteläpuolella aidattu lampaiden laidunalue. Alueella ei ole tapahtumainfrastruktuuria, kuten jäteastioita tai sähköliitännämahdollisuuksia. Tunnelmallinen nuotiopaikka soveltuu vain kaikista pienimmille tapahtumille, kuten työpajoille, teemakävelyjen kokoontumispaikaksi tai mikrokeskustelutilaisuuksille. Paikalle pääsee tarvittaessa tuomaan tarvikkeita yksittäisellä autolla, mutta matkaa yleisöpysäköinnille soveltuville parkkialueille on noin puoli kilometriä.

Paikan tapahtumallisuudessa tulee huomioida erityisesti seuraavat asiat:

- Alue sijaitsee Oulun meluselvityksen mukaan yhdellä Oulun kuudesta hiljaisesta alueesta, mikä tulee huomioida tapahtumien luonteessa.
- Vahvistettu äänentoisto esimerkiksi musiikkiesityksiä varten ei sovi ympäristöön.
- Lintutornin reitti on suosittu ulkoilukohde ja nuotiopaikka keskeinen pysähdyspaikka osana sitä.

Hietasaaren nuotiopaikkaa ei kuitenkaan tarvitse sulkea täysin tapahtumallisuuden ulkopuolelle: viime vuosina se on toiminut kiintopisteenä tapahtumille, kuten tiedekeskusteluille, linturetkille sekä immersiiivisille performanssiesityksille. Keskeistä on huomioida luontoarvot, hiljaisuus, virkistyskäyttö sekä paikan henki. Nuotiopaikka tarjoaa hiljaisena, valosaasteeltaan vähäisenä ja luonnonläheisenä paikkana mahdollisuuksia etenkin ulkoiluun, kasveihin ja eläimiin tai esimerkiksi revontuliin ja muihin taivaan ilmiöihin liittyvään mikrotapahtumallisuuteen.



Hallinnoija	Käyttölupa	Pinta-ala (m²)	Kokoluokka	Etäisyys bussipysäkille	Etäisyys rautatieasemalta	Jäteastiat	Sähkö	WC
Kaupunkiympäristöpalvelut	ePermit	609	Mikro	1099	4413	0	Ei	Ei



Hiukkavaaran kasarmialue

<https://goo.gl/maps/YW6i2P7B3tHpVmsa7>

Hiukkavaaran kasarmialue on nimensä mukaisesti entinen kasarmialue, jonka rakennukset on valjastettu pääosin kulttuuri-, taide- ja harrastustoiminnan käyttöön. Merkittävää osaa alueesta hallinnoi Hiukanpiha Oy, joka vuokraa alueen tiloja ja edistää alueen kehittämistä kulttuuritoiminnan keskuksena. Alueella harjoittelee satoja musiikkiyhtyeitä, minkä lisäksi siellä työskentelee esimerkiksi kuvataiteilijoita. Hiukkavaarassa järjestetään tapahtumia sekä sisä- että ulkotiloissa: sisätapahtumapaikkana toimii Kokardiklubi ja ulkoalueet ovat enimmäkseen tapahtumakäyttöön soveltuvaa asfalttia. Alueella on järjestetty aiemmin festivaaleja, teatteriesityksiä ja ruokatahtumia.

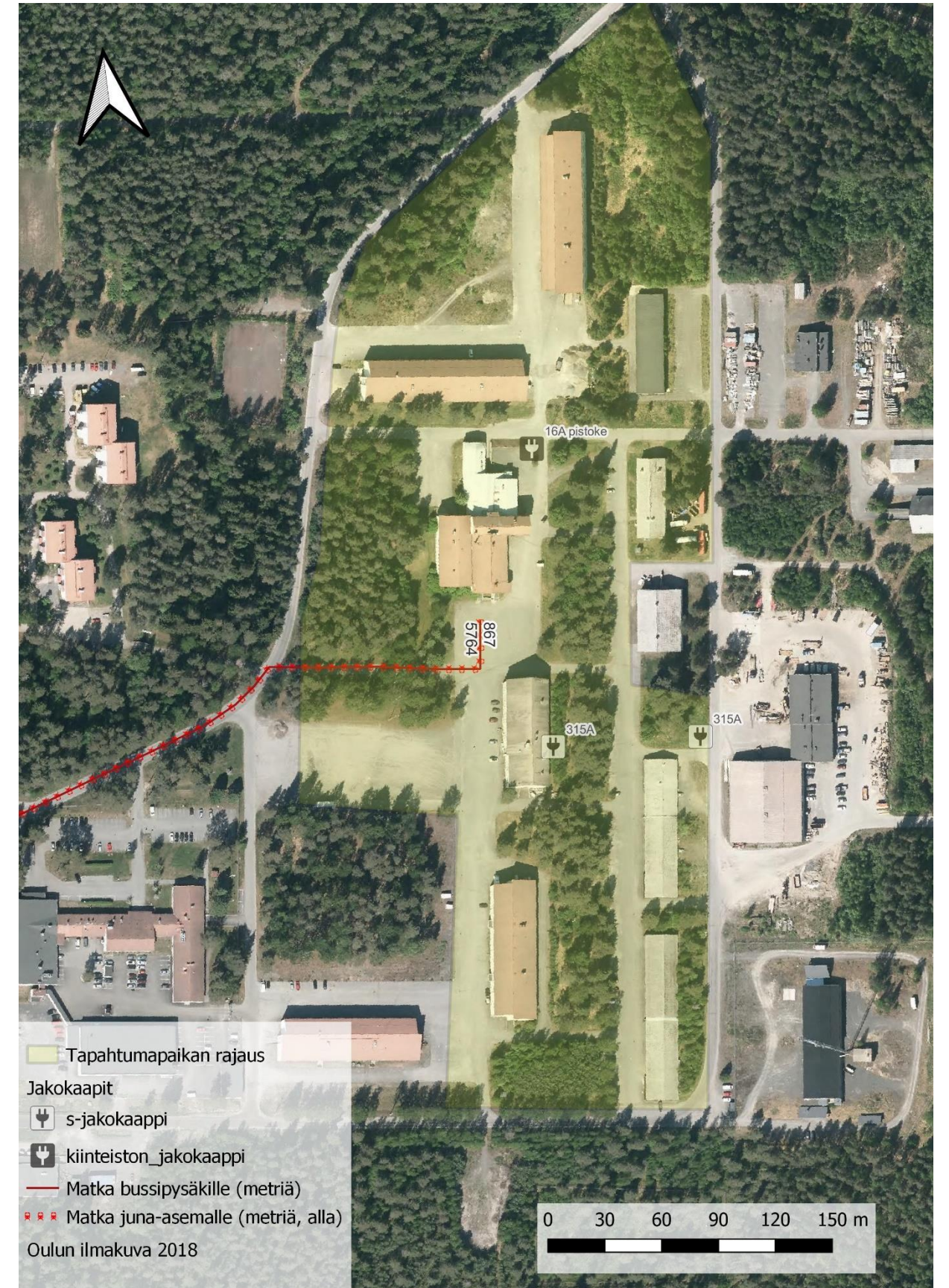
Hiukkavaarassa on huomattava tapahtumallisuuden potentiaali, joka kumpuaa alueen sisältötoimijoista. Omintakeinen ja Oulun särmikstä luonnetta peilaava ympäristö mahdollistavat paikkaan vahvasti sitoutuvien tapahtumabrändien rakentamisen. Toisaalta alueen tapahtumainfrastruktuuri on vahvalla pohjalla: siellä on muutama 2000-4000 m²:n kokoinen asfaltoitu kenttä, rakennuksissa ja niiden ympäristössä on tarjolla paljon sähkövirtaa ja sisätiloista on saatavilla juomavettä. Lisäksi Hiukanpihassa on kookkaat keittiötilat sekä erityisesti pieniä tapahtumatoimijoita palveleva varustelainaamo.


Kasarmialueen tapahtumallisuuden keskeisimpiä haasteita ovat:

- Heikot liikenneyhteydet, etenkin kevyenliikenteenväylät ja julkinen liikenne ovat puutteelliset. Henkilöautolla pääsee paikalle, mutta keskisuuren tapahtumien aikana pysäköintipaikat ovat todennäköisesti yleisöaluetta.
- Hiukanpihan välittömässä läheisyydessä on poliisin toimitilat, jonka esteetön toiminta tulee turvata tapahtumien aikana. Tämä asettaa haasteita liikenteenohjaukselle ja suurempien tapahtumien logistiikalle.
- Vaikutukset alueen normaaliin toimintaan. Viestintä ja järjestelyiden sopiminen vuokralaisten kanssa voi olla aikaa vievää ja haastavaa: tapahtuma-alueen avonaisuus tai hyvä suunnittelu helpottavat järjestelyitä.



Hallinnoija	Käyttölupa	Pinta-ala (m ²)	Kokoluokka	Etäisyys bussipysäkille	Etäisyys rautatieasemalta	Jäteastiat	Sähkö	WC
Kiinteistö Oy Hiukkavaaran Kasarmit	Kiinteistö Oy Hiukkavaaran Kasarmit	93396	Suuri	867	5764	0	Jakokaapit skeittihallin takana, lisäksi rakennusten sähköt	Runsaasti sisätiloissa





Hollihaanpuisto

<https://goo.gl/maps/1wPmuPcdFEJzwBq88>

Hollihaanpuisto on suiston rannalla, Oulun kauppatorin eteläpuolella sijaitseva laaja viheralue. Puiston keskeisimpiä elementtejä ovat leikki-, kuntoilu-, rullalautailu-, vauhtipuisto-, grillaus- ja nurmikkoalueet sekä venelaiturit. Tapahtumallisuuden näkökulmasta olennaista infrastruktuuria ovat Hollilava-niminen tapahtumakontti sekä Oulussa harvinaiset julkiset wc-tilat ja toisaalta puistoa halkova Kembraana-pyörätie. Hollihaanpuiston sekalaiset aktiviteettialueet tarjoavat myös virikkeitä monipuolisille yleistapahtumille. Siellä on järjestetty aiemmin

- musiikkiesityksiä
- taidenäyttelyitä
- lastenjuhlia
- katutaideyöpajoja
- liikennepuistoajoja.



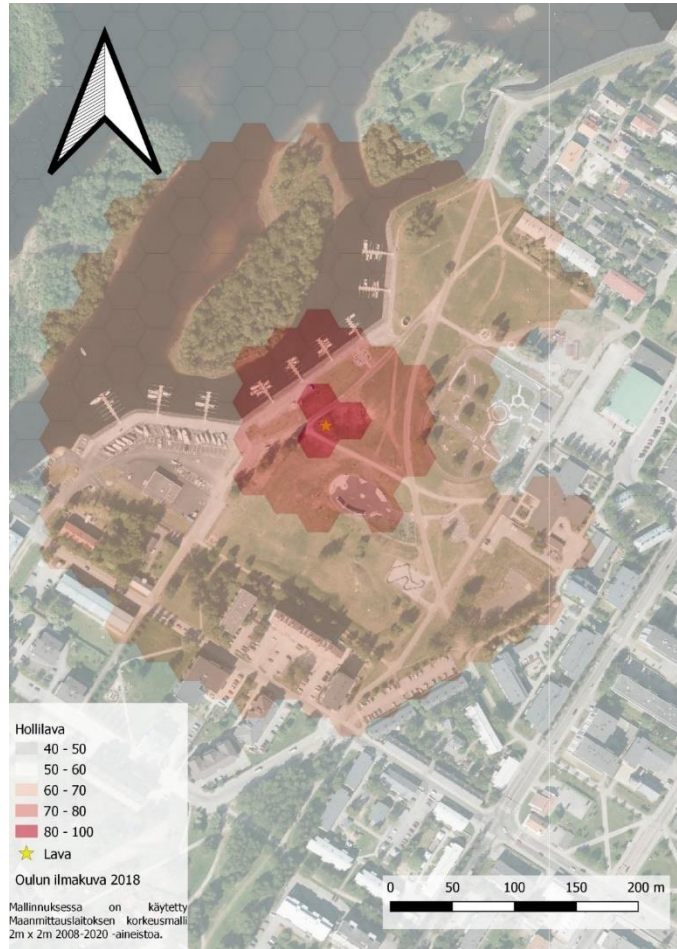
Se soveltuisi sijaintinsa ja mittakaavansa perusteella suurillekin tapahtumille, mutta alueen monipuolinen toiminnallisuus sekä liikenteellinen merkitys asettavat rajoitteita eri osien hyödyntämiselle yhtä aikaa. Puisto onkin enemmän kokoelma pieniä tapahtumapaikkoja kuin yksi suuri. Hollihaan puiston vahvuuksia tapahtumien näkökulmasta ovat:

- Keskeinen sijainti ja viihtyisä ympäristö
- Julkinen wc
- Tapahtumakontti luontevalla paikalla
- Hyvä saavutettavuus kevyenliikenteenväylien tai joukkoliikenteen avulla
- Soveltuu etenkin avoimille ja pääsymaksuttomille mikro- ja pientapahtumille
- Monipuolinen perustoiminnallisuus mahdollistaa erikoistapahtumat, jotka voivat sisältää esimerkiksi katutaidetta tai skeittausta

Haasteita ja kehityskohteita ovat puistoa keskeltä halkova baana sekä rajaamisen haastavuus. Hollilava olisi hyvä yhdeksi tapahtumamatot-konseptin kokeilusijainneista.



Hallinnoija	Käyttölupa	Pinta-ala (m ²)	Kokoluokka	Etäisyys bussipysäkille	Etäisyys rautatieasemalta	Jäteastiat	Sähkö	WC
Kaupunkiympäristöpalvelut	ePermit	66380	Keskisuuri	465	1911	8	2 jakokaappia, valaisinpylväitä	2



Hupisaarten teatteri

<https://goo.gl/maps/yYm4oUrJncx43eVc6>

Hupisaarten teatteri on katettu ulkotapahtuma-alue, jota hallinnoi Oulun kaupungin tapahtuma-aluepalvelut. Kokonaisuuteen kuuluvat näyttämö, siirrettävistä elementeistä koostuva 300-paikkainen katsomo sekä tukirakennus, jossa ovat lavastevarasto, sosiaalityilat ja kahvio. Wc-tilat ovat hotellitasoa. Lisäksi Hupisaarten teatterilla on äänentoistolaitteisto ja lipunmyyntikoppi. Mikäli tapahtuma-aluetta haluaa laajentaa saarta ympäröiville alueille, tulee Oulun kaupunkiympäristöpalveluilta hankkia yleisten alueiden käyttö lupa ePermit-järjestelmän kautta. On kuitenkin huomioitava, että heti vieressä kulkeva kevyenliikenteenväylä on puiston pääväylä. Tapahtumakäytön ulkopuolella kaupunkilaiset käyttävät teatterin aluetta vapaaseen oleskeluun ja esimerkiksi skeittaukseen.

Hupisaarten teatterin vahvuuksia tapahtumapaikkana ovat

- Hieno miljöö, toimivat rakenteet ja kattava, selkeästi viestitty tapahtumainfrastruktuuri
- Tunnettu tapahtumapaikka, jota hallinnoidaan aktiivisesti
- Lava ja katsomo ovat katettuja, joten teatteri on ulkotapahtumapaikaksi hyvin säänkestävä



Tapahtumallisuuden haasteita ovat

- Pienehkö yleisökapasiteetti
- Teatterin käyttöaste on jo korkea, joten uusien pienten toimijoiden on haastava saada sitä käyttöönsä.



Hallinnoija	Käyttölupa	Pinta-ala (m ²)	Kokoluokka	Etäisyys bussipysäkille	Etäisyys rautatieasemalta	Jäteastiat	Sähkö	WC
Tapahtuma-aluepalvelut	Tapahtuma-aluepalvelut	3195	Pieni	279	1383	eiita liikutelta0 jakokaappia tai kytkentäpistettä		5





Höyhtyän ostoskeskus

<https://goo.gl/maps/PB3LxNFzPtf6zPsh8>

Kiinteistö Oy Oulun Ostoskeskuksen omistama Höyhtyän ostoskeskus on kaupungin ensimmäinen lähioستoskeskus. Se on mittakaavaltaan tiivis ja rakennuksessa toimii monipuolinen joukko toimijoita ruokakaupasta aina asukastupaan, ravintoloihin ja frisbeegolf-kauppaan. Ostoskeskuksen piha on vireä ja luonteikas paikka, jossa ihmiset viettävät aikaa asukkaiden maalausten koristamassa ympäristössä. Pihapiiriin kuuluu kiinteistöyhtiön omistama pysäköintialue, sähköliittymiä on eri puolilla aluetta ja kattavat sisätilat mahdollistavat veden saannin ja wc:t.

Höyhtyän ostoskeskuksen tapahtumakäytöstä päättää kiinteistöyhtiön hallitus, joka on ollut myötämielinen tapahtumien järjestämistä kohtaan. Alueella on järjestetty tapahtumia esimerkiksi Höyhtyän Välke -asukasyhdistyksen kautta – lisäksi kerran vuodessa järjestetään Ostarifestari-pienfestivaali. Muuta tapahtumaluonteista kulttuuritoimintaa järjestetään Höyhtyän asukastuvan sisätiloissa sekä piha-alueella muun muassa seinämaalauksen muodossa.

Höyhtyän ostoskeskuksen vahvuuksia tapahtumapaikkana ovat:

- Hyvä saavutettavuus kaikilla keskeisillä kulkumuodoilla
- Selkeästi rajautuva tapahtuma-alue, jonka rajaaminen vaatii vain vähän aitaa
- Perusinfra tapahtumille on olemassa: kevyttä voimavirtaa, juomavettä, viemärointi, parkkipaikat, rakennusten tarjoama rajaus jne.
- Useita luontevia kumppaneita ja tapahtumaystävällinen omistajakunta


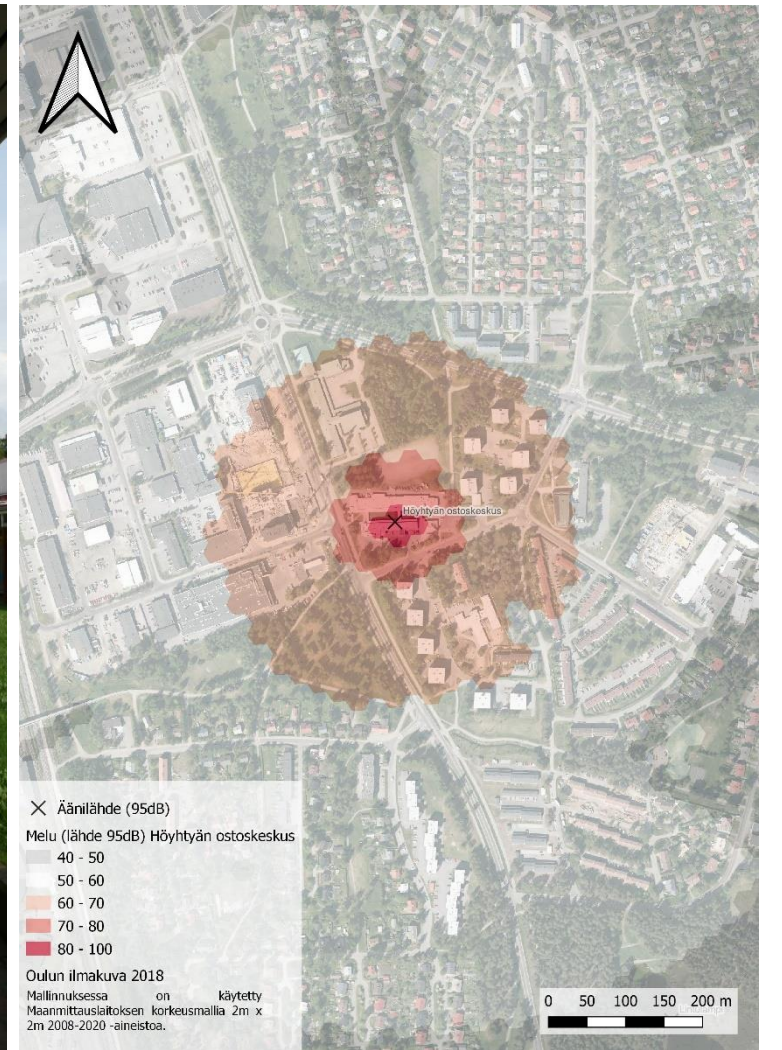
Ostoskeskuksen tapahtumallisuuden haasteita ovat:

- Välittömään läheisyyteen rakennetut kerrostalot tulee huomioida melutasossa.
- Nykyinen sähköliittymä ei riitä vaativampien tapahtumien, kuten Ostarifestarin tarpeisiin: omistaja on pohtinut uuden sähkökaapin hankkimista kattavammalla sähköliittymällä.
- Rakennuksissa toimivat yritykset tulee huomioida tapahtumien luonteessa: mikäli alue on tarpeen rajata, on tapahtuman aikataulut hyvä suunnitella niiden toiminta huomioiden. Toisaalta suurempien tai avointen tapahtumien yhteydessä kauppojen ja ravintoloiden liiketoiminnalliset edellytykset voivat saada tilapäistä hyötyä.

Höyhtyän ostoskeskus tarjoaa vaihtoehdon muille lähitapahtumapaikkojen perusvaihtoehdoille, kuten kouluille ja kirjastoille. Tiiviillä vanhoilla ostoskeskuksilla on usein valmiita tapahtumainfrastruktuuria ja niissä toimivat yritykset kaipaavat asiakkaita tuovia tapahtumia. Lisäksi vanhoissa ostoskeskuksissa on paikoin matala vuokrausaste ja -taso, mikä synnyttää entistä monipuolisempia tapahtumatoiminnan mahdollisuuksia esimerkiksi sellaisissa kohteissa, jotka aiotaan purkaa lähivuosina.

Hallinnoija	Käyttölupa	Pinta-ala (m ²)	Kokoluokka	Etäisyys bussipysäkille	Etäisyys rautatieasemalta	Jäteastiat	Sähkö	WC
Syke-talo	Syke-talon toimijoiden kautta	20121	Suuri	350	20086	On	3x32, 3x16 pistokkeet, kenttien luona jakokaappi	Sisätiloissa





Kaakkurin kirjaston takapiha

<https://goo.gl/maps/wn7EiwGf8a3uqSM7>

Kaakkurin kirjaston parkkipaikkana toimiva takapiha sijaitsee asuinalueen kaupan suuryksiköiden välittömässä läheisyydessä. Kirjaston naapurissa ovat Kaakkurin asukastupa, Kaakkurin monitoimitalo sekä Pyhän Andraan kirkko. Parkkipaikan ohella kirjaston ja kirkon väliin jäävä aukio voisi olla viihtyisä mikrotapahtumapaikka, mutta asutuksen välitön läheisyys asettaa tiukat raamit tapahtumallisuuden luonteelle. Kirjaston takapiha on suojaisa paikka, joka on helposti saavutettavissa eri kulkuvälineillä ja jonka tapahtumallistamisen haittavaikutukset olisivat pienemmät.

Kaakkurin kirjaston takapihan vahvuuksia tapahtumapaikkana ovat

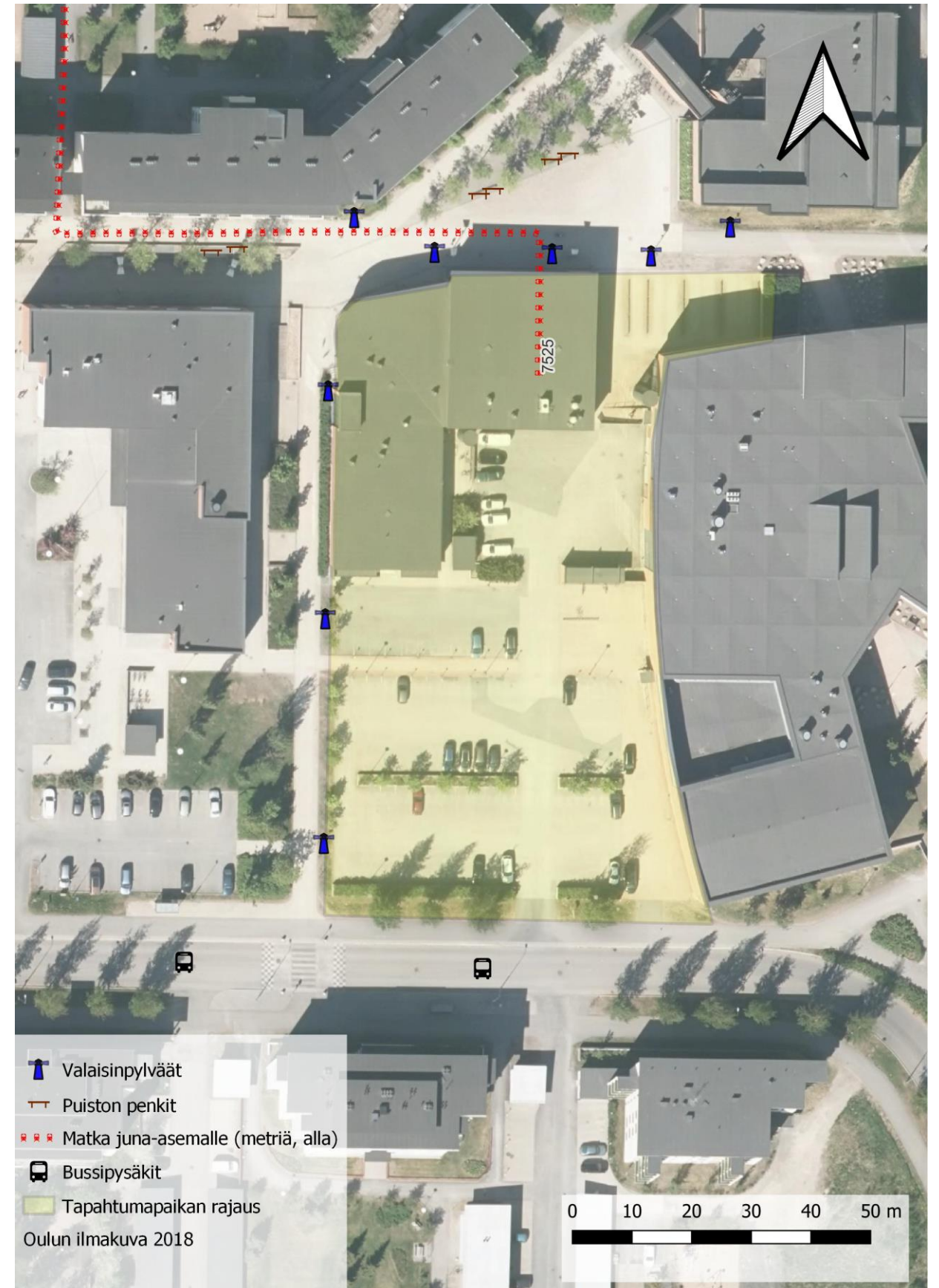
- Hyvä saavutettavuus ja mittakaava
- Luontevat kumppanit, kuten kirjasto, asukastupa, koulu, päiväkotiki ja läheiset yritykset
- Tapahtumainfrastruktuuri, kuten kantava alusta, wc-tilat, vesipisteet, sähkö ja viereisten rakennusten tarjoama raja
- Kirjaston kautta voisi olla mahdollista lainata esimerkiksi äänentoistolaitteistoa
- Kaakkurin suuralueella on MunOulun tapahtumakalenterin datan perusteella todella vähän tapahtumia. Kirjasto tarjoaa yhden luontevimmista paikoista niiden järjestämiselle keskeisten kulkureittien ja palveluiden läheisyydestä
- Monitoimitalon lastauslaituri on luonnollinen lava

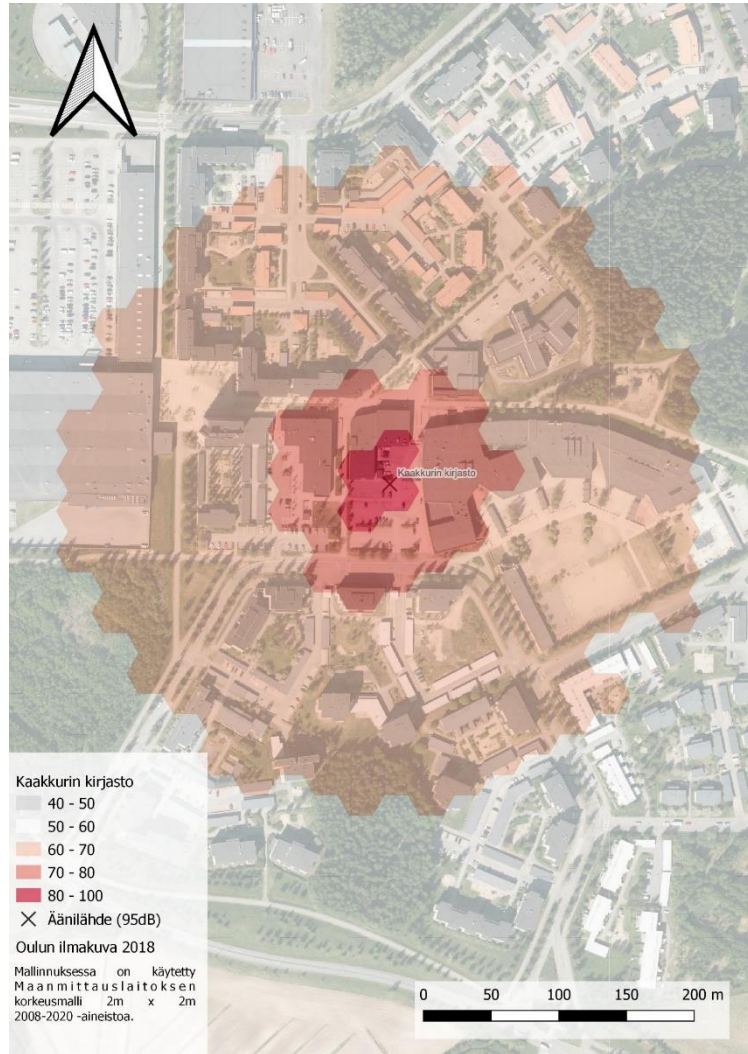
Heikkouksia ja kehityskohteita ovat

- Autopaikkojen käyttöön tulee olla lupa niiden omistajilta ja/tai vuokralaisilta, jotka voivat olla muitakin kuin julkisen sektorin palvelukeskittymän toimijoita
- Pitkälti asfaltilla oleva parkkipaikka voidaan kokea epävihtyisäksi. Korkeat rakenteet ja puut tarjoavat mahdollisuuden ripustettavalle somistukselle

Kirjaston takapiha on Kaakkurinraitin ohella yksi Kaakkurin suuralueen lupaavimmista sijainneista Tapahtumamatot-konseptin käyttöönotolle.

Hallinnoija	Käyttölupa	Pinta-ala (m ²)	Kokoluokka	Etäisyys bussipysäkille	Etäisyys rautatieasemalta	Jäteastiat	Sähkö	WC
Kirjasto	Kirjasto	6284	Pieni	346	7525	Jätekatos vieressä	Valaisinpylväistä tai sisätiloista. Ei voimavirtaa	Sisätiloissa





Kaijontori

<https://goo.gl/maps/8kHTPx8Dc6XszMZu8>

Kaijontori, puhekielessä apinapuisto, on Kaijonharjun monitoimitalon länsipuolella oleva aukiomainen puistoalue. Alueen maamerkinä toimii taiteilija Raimo Metsänheimon Tiedonjano-veistos; muilta osin alue koostuu Kaijonraitti-kevyenliikenteenväylästä, laatoitetusta aukiosta sekä mäntyjä kasvavista nurmialueista. Aukiolle on sijoitettu suurehkoja siirrettäviä ulkokalusteita. Kaijonharjun monitoimitalossa on alueen kirjasto ja nuorisotalo ja aluetta rajaa eteläpuolella liikekiinteistö, jossa toimii kaksi ravintolaa. Kaijontorilla alkaa lähivuosina remontti, jonka suunnitelmissa on esimerkiksi tapahtumallisuutta edistävä pergolamainen lavarakenne, viljelylaatikoita sekä alppirusupensaita.

Kaijontorin vahvuuksia tapahtumapaikkana ovat

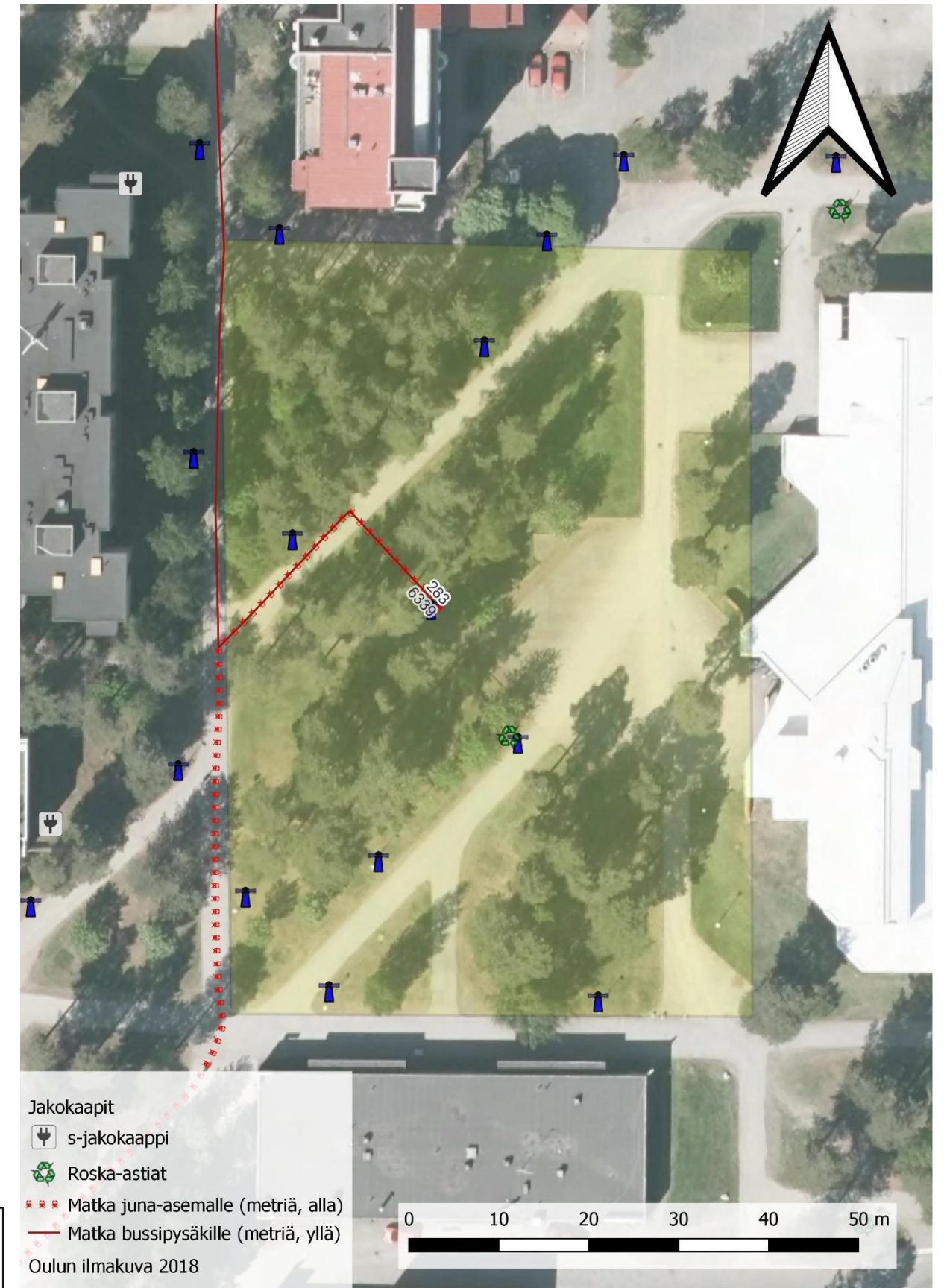
- Keskeinen ja tunnettu sijainti asuinalueella sekä hyvä saavutettavuus eri kulkuvälineillä
- Luonteikas ympäristö, jossa kohtaa puistomainen vehreys sekä kantava laatoitus ja asfaltti
- Kirjasto ja nuorisotalo ovat hyviä yhteistyökumppaneita, joiden kautta saa pääsyn wc-tiloihin, juoksevaan veteen sekä tavalliseen 9A:n pistokesähköön. Myös tapahtumissa käytettävää kalustoa on lainattavissa
- Alueella toimii kymmeniä yhdistyksiä, jotka voivat myös soveltua tapahtuman kumppaneiksi
- Kaijonharjun keskuksessa on ravintoloita sekä kauppoja, joista löytyy ruokatarpeiden lisäksi tapahtumissa usein käytettävää tavaraa, kuten nippusiteitä tai vesikanistereita

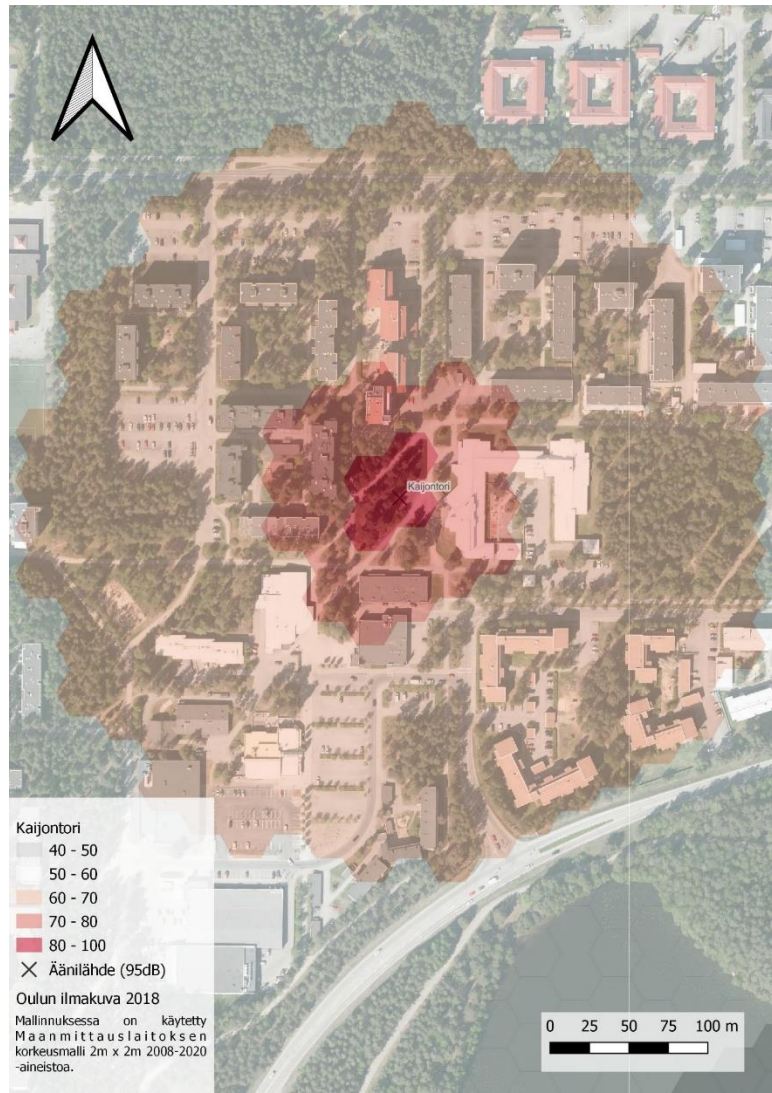
Heikkouksia ja kehityskohteita ovat

- Kaijonharjun monitoimitalon ulkoseinissä tai Kaijontorilla ei ole voimavirtapistokkeita: läheisten asuinrakennusten vieressä on kaksi Oulun Energian sähköjakokaappia, joista voimavirtaa on saatavilla. Sähkön saatavuuteen on tulossa parannus Kaijontorin remontin yhteydessä
- Kaijontorilla ei vielä ole lavamaista rakennetta
- Tapahtumapaikka ei ole kovin tunnettu asuinalueen ulkopuolella

Kaijontorin tuleva lava on alueen väestörakenteen, aktiivisen kolmannen sektorin toiminnan sekä kirjaston ja nuorisotilojen läheisyyden vuoksi lupaava sijainti Tapahtumatot-konseptin käyttöön otolle.

Hallinnoija	Käyttölupa	Pinta-ala (m ²)	Kokoluokka	Etäisyys bussipysäkille	Etäisyys rautatieasemalta	Jäteastiat	Sähkö	WC
Kaupunkiympäristöpalvelut	ePermit	5007	Pieni	283	6339	1	2 jakokaappia ja valaisinpylväitä	Kirjastossa ja nuorisotalolla





Kastellin monitoimitalo

<https://goo.gl/maps/wmSUyBXDiikxu35t5>

Lisätiedot: [Kastellin monitoimitalo - Kastellin monitoimitalo - Oulun kaupunki \(ouka.fi\)](#)

Kastellin monitoimitalo on oppimis-, harrastus- ja kulttuurikeskus, jossa toimii päiväkotia, koulu, lukio, kirjasto ja nuorisotila. Lisäksi rakennuksessa on neljä salia, auditorio ja erillinen kuntosali. Monitoimitalo on rakenteeltaan muunneltavissa ja soveltuu ulkoalueineen myös tapahtumakäyttöön. Ulkoalue muodostuu useista eri osista, jotka rajautuvat rakennusten, meluvallien, aitojen sekä puuston kautta. Varsinkin monitoimitalon lounaispuolella on kenttiä, joilla ympäristön meluvaikutukset jäisivät vähäisiksi. Toisaalta itäinen pysäköintialue tarjoaisi laajimman yhtenäisen kokonaisuuden. Kastellin monitoimitalo on selvityksessä luokiteltu paikaksi korkeintaan keskisuurille tapahtumille, mutta tapahtuman luonteesta riippuen se voi sopia myös suurille tapahtumille, joiden toiminnot ja yleisö jakautuvat useisiin alueisiin yhtä aikaa. Rajoittava tekijä on yhtenäisten tilakokonaisuuksien pienehkö koko.

Monitoimitalon vahvuuksia tapahtumallisuuden näkökulmasta ovat

- Monipuolinen kattaus erilaisia tapahtuma-alueita sekä sisä- että ulkotiloissa
- Erinomainen saavutettavuus eri kulkumuodoilla
- Meluvaikutukset ovat rajallisia etenkin alueen lounaisosissa. Meluvallit maisemoivat aluetta
- Etenkin nuorisopalvelut, kirjasto ja lounasravintola ovat luontevia kumppaneita tapahtumajärjestäjille

Tapahtumallisuuden haasteita ja kehityskohteita ovat

- Monimutkainen hallinnollinen rakenne
- Tietoa tapahtumainfrastruktuurista tai sisätiloista ei ole saatavilla kaupungin rajapinnoista
- Monitoimitalon normaalitoiminta on monipuolista, mikä rajoittaa tapahtumallisuuteen soveltuvia aikoja ja sen muotoja
- Koulualueet ovat päihdeettömiä
- Sairaala-alue on monitoimitalon lähellä ja samojen liikenneyhteyksien varrella
- Aluetta ei vielä mielletä tapahtumapaikaksi

Hallinnoija	Käyttölupa	Pinta-ala (m²)	Kokoluokka	Etäisyys bussipysäkille	Etäisyys rautatieasemalta	Jäteastiat	Sähkö	WC
Koulu	Rehtori	72221	Keskisuuri	227	2747	On, mutta ei aineistoa	Koulussa muuntamo	Sisätiloissa





Kauppatori ja Toripakka

<https://goo.gl/maps/bUyGUagPctTZFGp8>

Lisätiedot: [Kauppatori ja Toripakka - Tapahtumat - Oulun kaupunki \(ouka.fi\)](#)

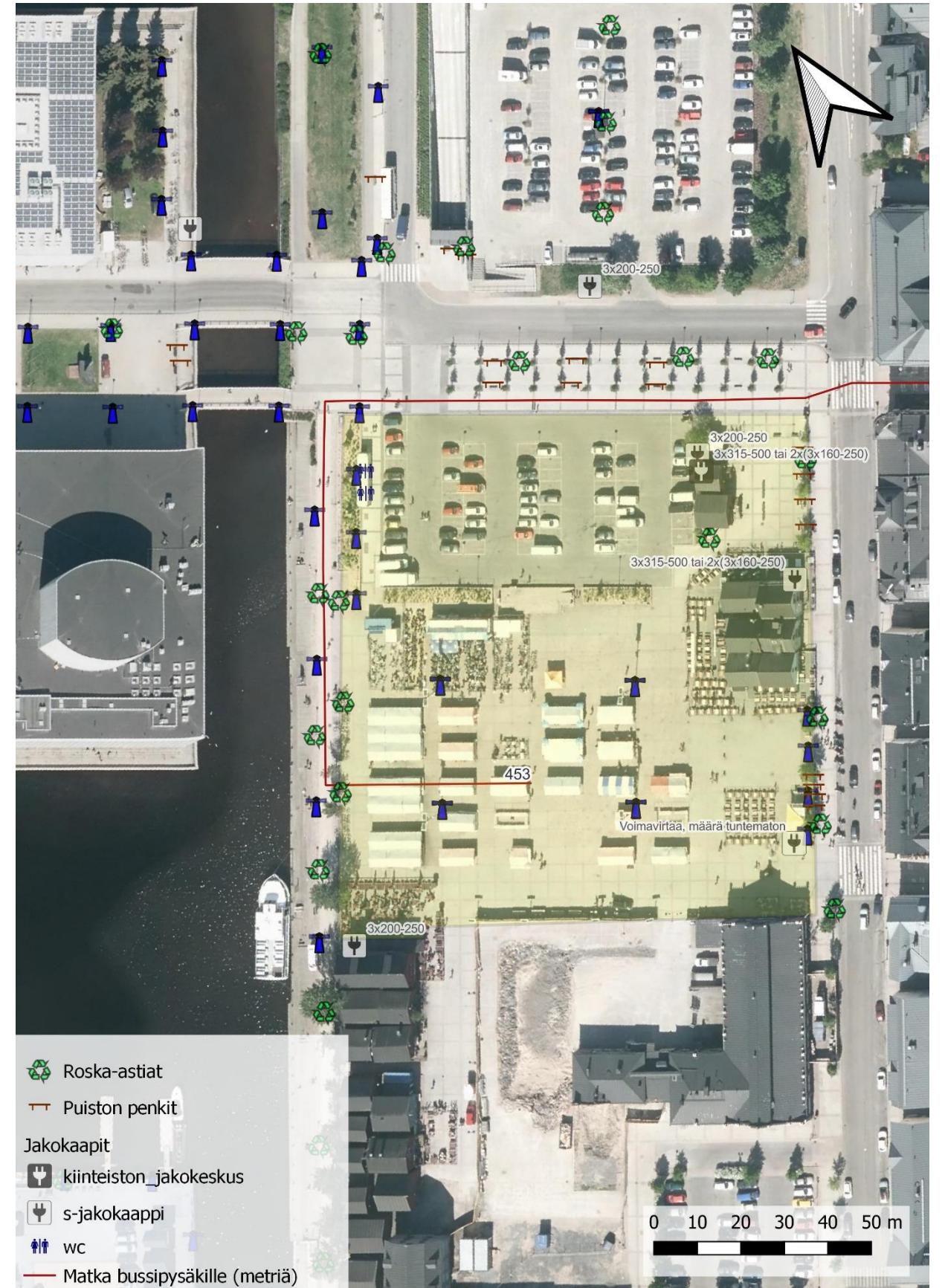
Kauppatori ja Toripakka muodostavat useammasta aukiomaisesta alueesta rakentuvan kokonaisuuden. Toria hallinnoiva Oulun Liikekeskus ry vuokraa aluetta torimyyjien ja tapahtumien käyttöön, minkä lisäksi siellä on kesästä 2023 lähtien järjestetty säännöllisesti maksuttomia kirpputoritapahtumia. Myös aittaravintolat järjestävät omia elävän musiikin tapahtumiaan.

Kauppatorin alueen vahvuuksia tapahtumapaikkana ovat

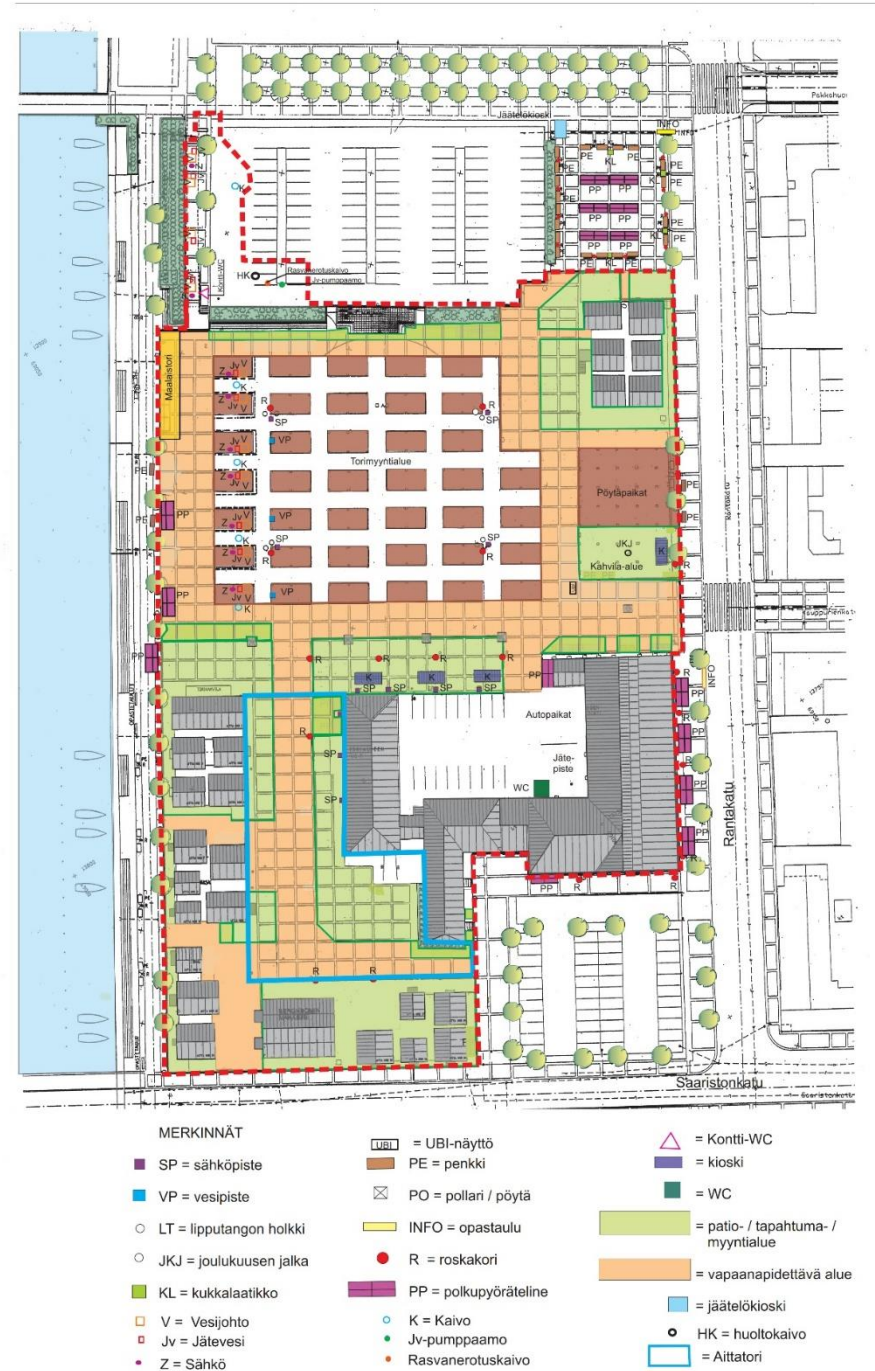
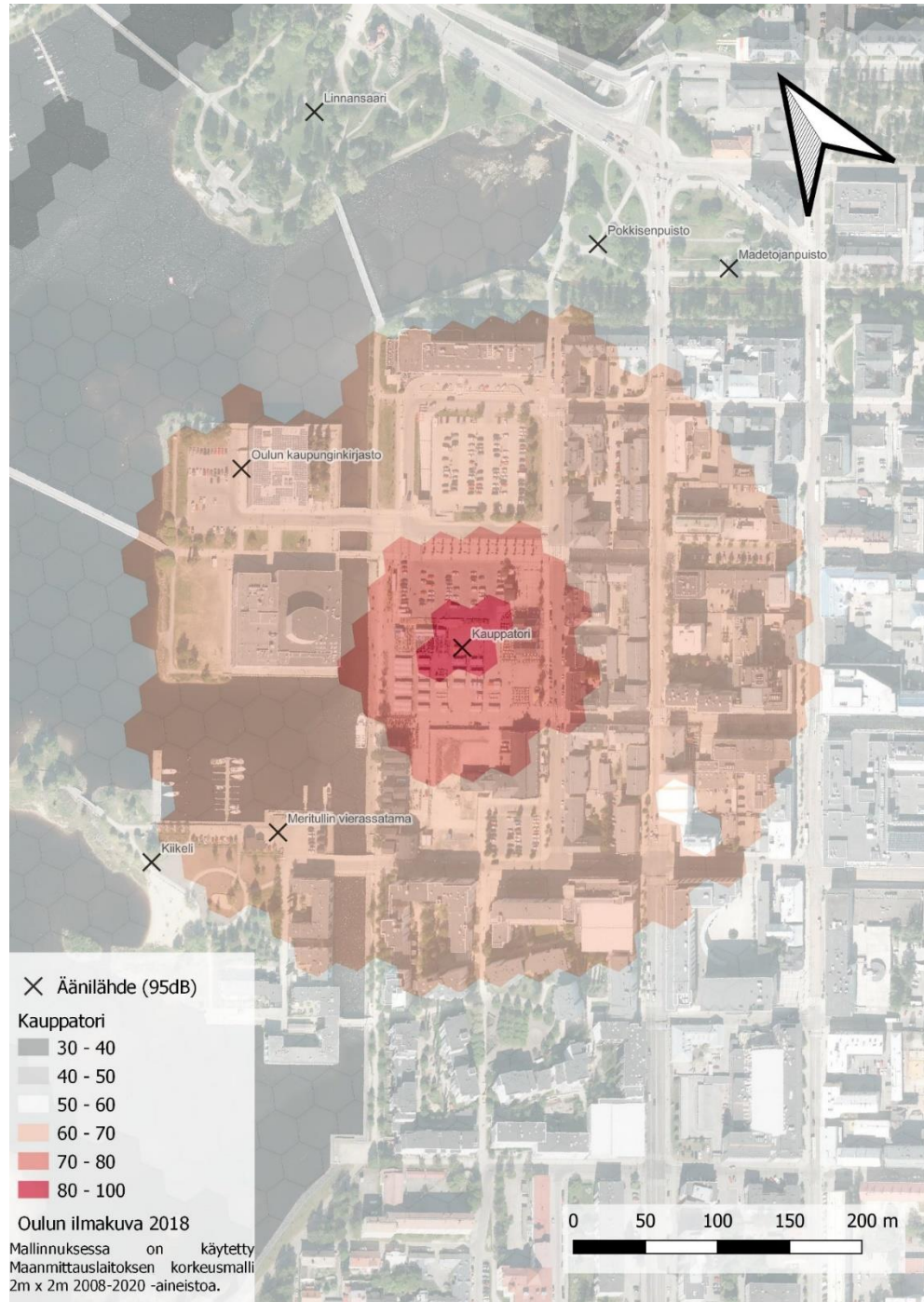
- Kattava tapahtumainfrastruktuuri sisältää useita sähkökaivoja ja jakokaappeja, julkisen wc:n, esiintymislavan sekä valmiuden väliaikaiselle vesipisteelle ja jätevesiliittymille
- Hallinnoija, joka tuntee puitteet
- Hyvä saavutettavuus kaikilla kulkumuodoilla
- Näkyvä sijainti

Haasteita ja kehityskohteita ovat

- Kesäajan normaalikäyttö vaikuttaa tapahtumallisuuteen, sillä varsinainen torialue on jo vuokrattu torimyyjille. Pysäköintialue on kokonaisuuden helpoiten käyttöön otettava osio, jossa on aiempina vuosina järjestetty esimerkiksi koripallotapahtumia
- Toria reunustaa pyöräilyn pääreitit ja sen käytössä tulee huomioida pääsy Vänmanninsaareen teatteriin sekä kirjastoon
- Rantakadulla on asuinrakennuksia, minkä lisäksi lähellä on hotelli, kirjasto ja teatteri, joiden toimintaa äänekäs toiminta voi häiritä



Hallinnoija	Käyttölupa	Pinta-ala (m ²)	Kokoluokka	Etäisyys bussipysäkille	Etäisyys rautatieasemalta	Jäteastiat	Sähkö	WC
Oulun Liikekeskus ry	ePermit	12727	Suuri	453	1198	4	5 jakokaappia, valaisinpylväät	2 + sisätilat



Kauppurienukio

<https://goo.gl/maps/xuajCc4QDPmaQoda8>

Kauppurienukio on Oulun Liikekeskus ry:n hallinnoima alue kaupungin ydinkeskustassa. Aukio on pääsääntöisesti ohikulkupaikka liikerakennusten ympäröimänä, mutta tiheät ihmisvirrat tarjoavat otollisen paikan avoimille tapahtumille. Sitä reunustavat valaisinpylväät on toteutettu tapahtumien sähkön tarve huomioiden, minkä lisäksi aukion päädyssä on moniportainen leveä koroke. Kauppurienukiolla on järjestetty erilaisia tori- ja kojutapahtumia.

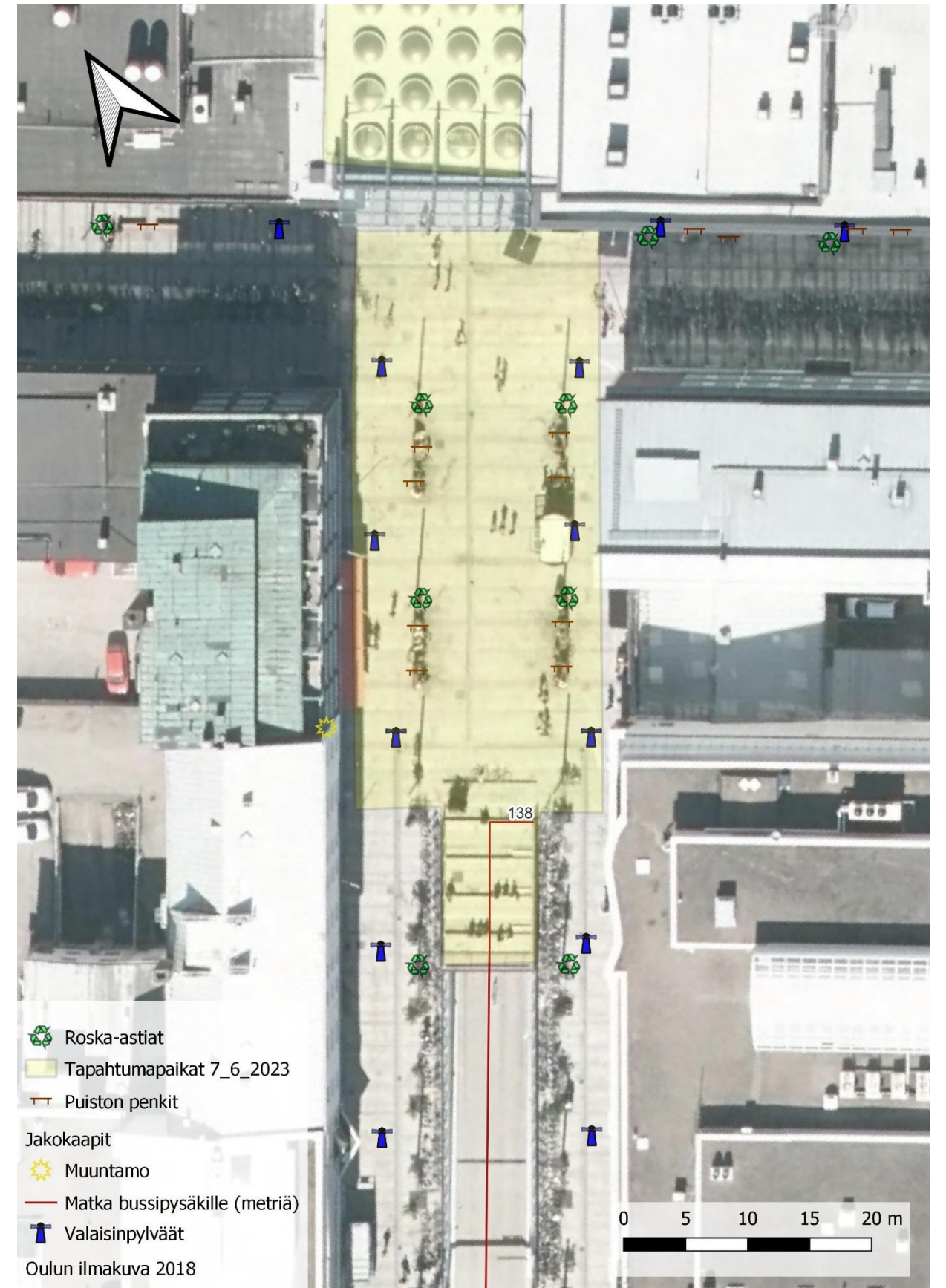
Kauppurienukion vahvuuksia tapahtumapaikkana ovat

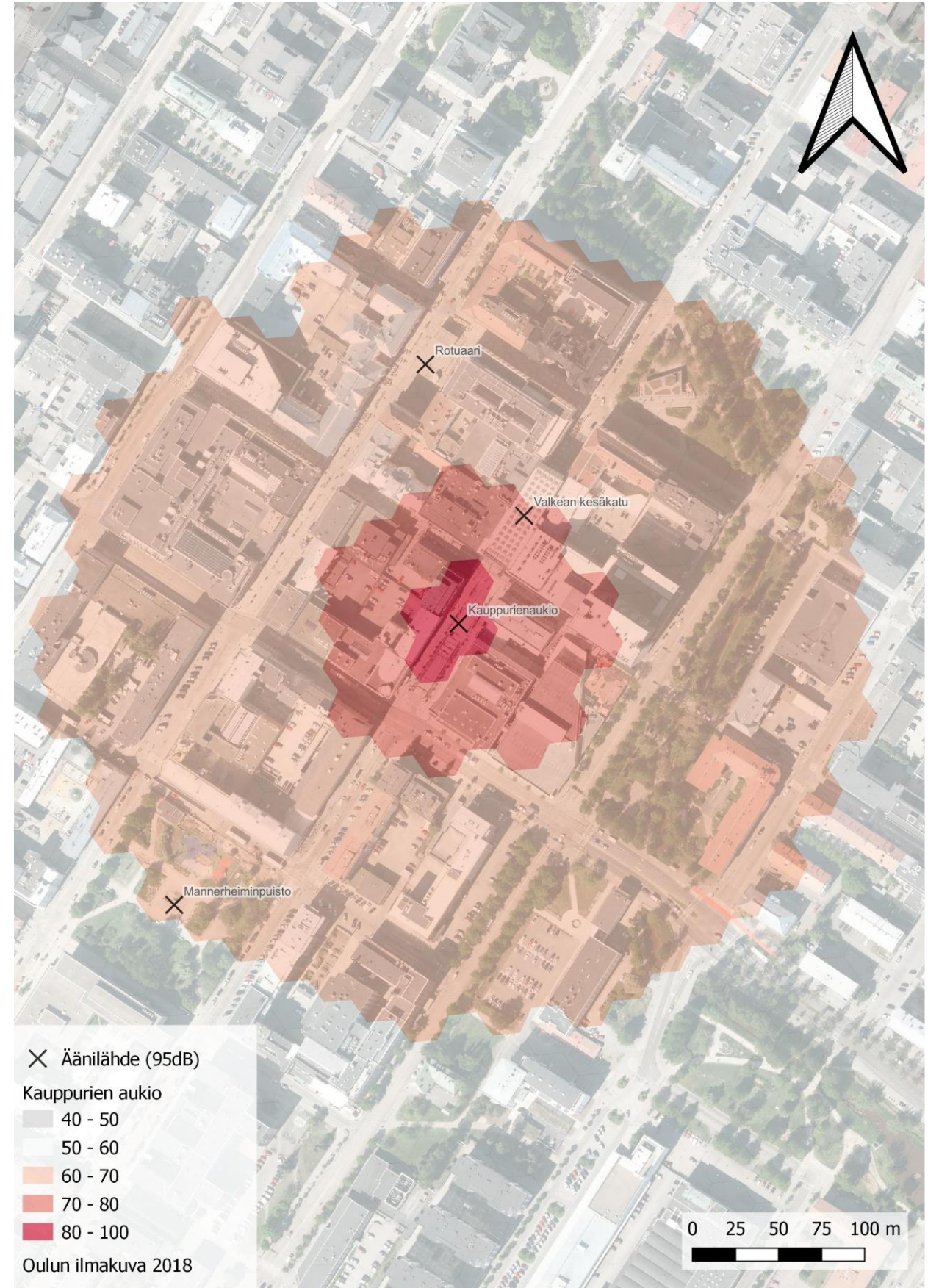
- Hyvä saavutettavuus ja valmiit ihmisvirrat
- Valmis lavarakenne ja sähköliitännät valaisinpylväissä
- Tunnettu sijainti, johon ihmiset kaipaavat vireää toimintaa

Heikkouksia ja kehityskohteita ovat

- Aukion viihtyisyyttä tulisi kohentaa lisäämällä esimerkiksi pöytäryhmiä ja viherrakenteita. Autoluiskan kaiteisiin ja aukion puoleisiin seiniin voisi sopia esimerkiksi köynnökset
- Aukiolle, etenkin sen korokeosalle olisi luontevaa sijoittaa yksi Oulun ensimmäisistä tapahtumamatoista

Hallinnoija	Käyttölupa	Pinta-ala (m ²)	Kokoluokka	Etäisyys bussipysäkille	Etäisyys rautatieasemalta	Jäteastiat	Sähkö	WC
Oulun Liikekeskus ry	ePermit	1761	Pieni	138	1911	6	Valaisinpylväät, kerrostalossa muuntamo	Ei





Kelluva lava

<https://goo.gl/maps/tQVy9NT1v29PEG4P7>

Kelluva lava on Korkeasaaren luoteiskulman uimarannan yhteydessä toimiva kelluva lava, joka toimii kesäkaudella etenkin puistopiknikien tapahtumapaikkana. Kelluva Lava ry:n omistama lava on varattavissa maksutta suoraan yhdistykseltä, ja lavaan sisältyy mahdollisuus käyttää siihen integroituvaa akulla toimivaa, kahdesta aktiivikaiuttimesta muodostuvaa äänentoistoa. Äänentoisto on sama kuin Oulu Urban Culture ry:n kulttuurisykkelissä. Kalusto soveltuu pienimuotoiseen konserttitoimintaan, mutta ääni ei kanna kunnolla esimerkiksi kevyenliikenteenväylälle asti.

Kelluva lava soveltuu avointen ja pääsymaksuttomien mikrotapahtumien järjestämiseen, ja se onkin yksi Oulun keskusta-alueen helpoiten käyttöön otettavista tapahtumapaikoista. Lavalla on järjestetty aiemmin esimerkiksi musiikki-, tanssi-, sanataide- ja tanssiesityksiä. Sijainti on miellyttävän miljööän lisäksi hyvä siksi, että saaren reitistöä käyttää paljon ulkoilijoita, jotka voivat kiinnostua yllättävästä tapahtumasta.

Vahvuudet tapahtumapaikkana

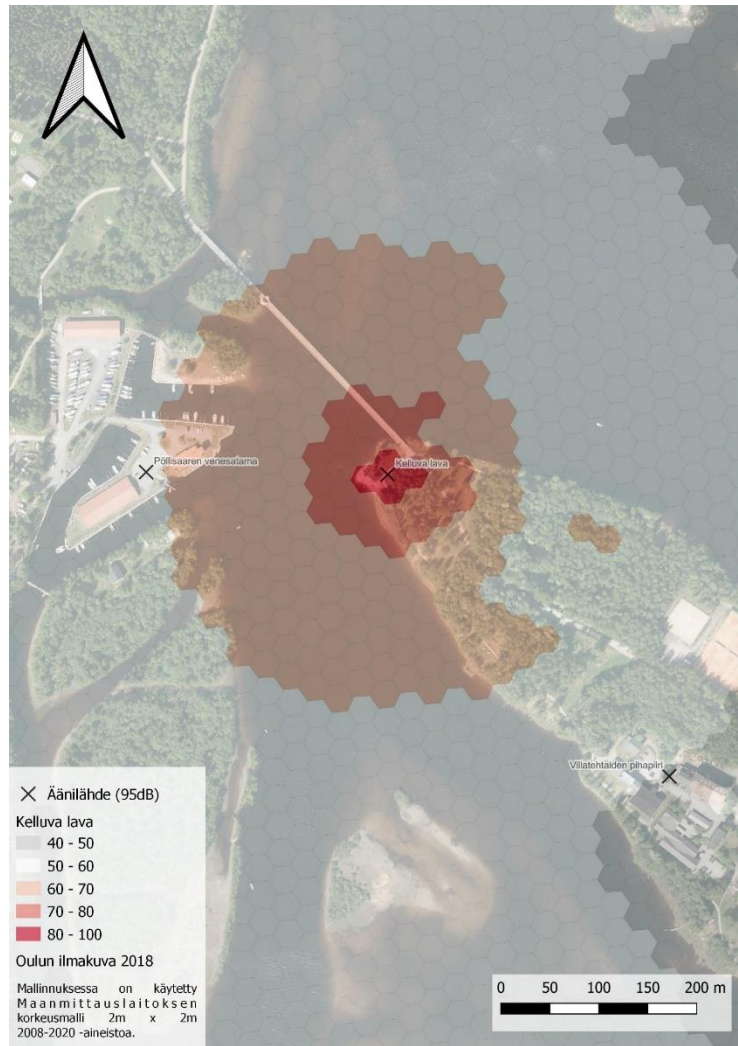
- Hauska ja poikkeava tapahtumapaikka
- Helppo käyttöönotto ja apua käytännön järjestelyissä
- Käytöstä ei veloiteta maksua
- Sisältää äänentoiston
- Sijaitsee hyvien kevyenliikenteenreittien varrella
- Yleisö voi halutessaan käyttää viereistä nuotiopaikkaa tai uida, mitkä sopivat hyvin rentoihin mikrokesätapahtumiin

Heikkoudet ja kehityskohteet

- Yleisöalue levittäytyy luonnostaan rantareitin itäpuolelle ja kauemmas hiekkarannasta, mutta äänentoisto ei aivan riitä
- Sijainti veden päällä tekee Kelluvasta lavasta erityisen herkän sään vaihtelulle. Rankkasateiden sijaan jo pienempikin sade tai navakka tuuli voi estää tapahtuman turvallisuusriskin takia. Myös moottoriveneet voivat aiheuttaa lavalle keinuntaa, mikäli ne ajavat läheltä kovaa vauhtia
- Tapahtumapaikalla ei ole wc-tiloja, juoksevaa vettä tai kustannustehokasta sähköratkaisua. Oulun Energia omistaa rantareitin toisella puolella olevan sähkönjakokaapin, jonka käytön kustannus estää sen hyödyntämisen lavalle soveltuvan mittaluokan tapahtumissa
- Soveltuu vain avoimille ja pääsymaksuttomille tapahtumille

Hallinnoija	Käyttölupa	Pinta-ala (m²)	Kokoluokka	Etäisyys bussipysäkille	Etäisyys rautatieasemalta	Jäteastiat	Sähkö	WC
Kelluva ry	oulunkelluvalava@gmail.com	1738	Pieni	1113	2364	1	1 jakokaappi. Lavalla akkuäänentoisto	Ei





Kiikeli ja Meritullin vierassatama

<https://goo.gl/maps/q1SKNoqxEo6uUed6>

Kiikelin puistoalue ja Meritullin vierassatama muodostavat tapahtumallisuuden näkökulmasta toisistaan erottamattoman kokonaisuuden. Puistoalueesta vastaa Oulun kaupunkiympäristöpalvelut ja vierassatamasta Oulun Liikekeskus ry:n omistama Oulun Narikka Oy. Yleisten alueiden käyttöluvan hakemisen näkökulmasta asia hoituu siis yhdestä osoitteesta ePermit-järjestelmän kautta.

Puiston keskeisiä elementtejä ovat hiekkaranta, nurmikentät, venesatama, aitat ja Elban saari. Kiikelissä on runsaasti tapahtumainfrastruktuuria, kuten kolme sähkönjakokaappia, paljon jäteastioita ja valaisinpylväitä sekä kesäisin bajamajoja. Puistoalue on suosittu piknik- ja oleskelualue, joka on kovassa käytössä etenkin kesäviikonloppuisin. Se on saavutettavissa helposti kävelen tai pyörällä, mutta myös autojen pysäköintipaikkoja löytyy. Lähimmältä linja-autopysäkiltä matkaa on kuitenkin jopa 485 metriä.

Kiikelin vahvuuksia tapahtumapaikkana ovat


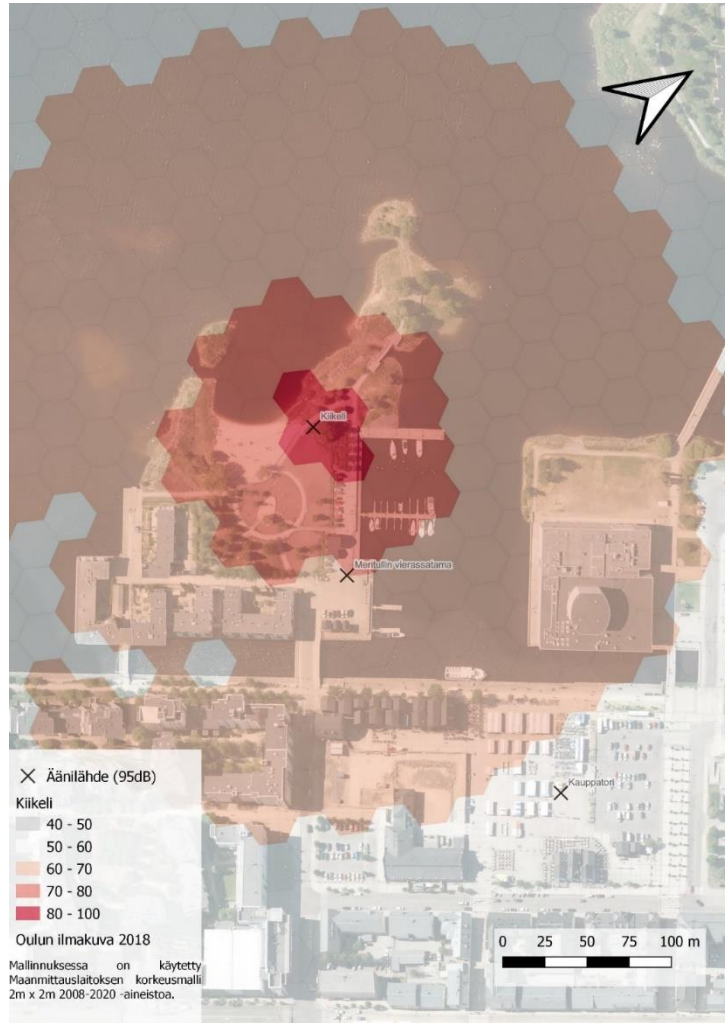
- Tunnettu ja vakiintunut ajanviettopaikka
- Hyvä saavutettavuus
- Runsas tapahtumainfrastruktuuri
- Viihtyisä ympäristö, joka sisältää myös taideteoksia
- Vierassatama ja hiekkaranta mahdollistavat vedellisten tapahtumasisältöjen hyödyntämisen, esim. kelluva lava tai ravintola- ja saunalaivat

Alueen heikkouksia ja kehityskohteita ovat

- Heikko näkyvyys suunnittelua varten Allas Sea Pool -kokonaisuuden vuoksi
- Rajalliset poistumistiet: saareen johtaa vain kaksi siltaa, joista toinen sijaitsee asutuksen keskellä
- Soveltuu lähinnä avoimille ja pääsymaksuttomille päivä- tai alkuillan tapahtumille
- Läheinen asutus vaikuttaa asialliseen tapahtumien määrään alueella

Hallinnoija	Käyttölupa	Pinta-ala (m²)	Kokoluokka	Etäisyys bussipysäkille	Etäisyys rautatieasemalta	Jäteastiat	Sähkö	WC
Kaupunkiympäristöpalvelut	ePermit	14911	Pieni	485	1420	12	3 jakokaappia, valaisinpylväitä	Bajamajat kesäisin





Kiikkusaari

<https://goo.gl/maps/rKqdBilfrrStXWhz8>

Kiikkusaari on Hupisaarten keskiosassa sijaitseva toiminnallinen keskus, joka koostuu keskusleikkipuistosta, kahvilasta, kasvihuoneista sekä ranta-alueesta, jossa sijaitsee esimerkiksi kaksi nuotiopaikkaa sekä suihkulähde- ja Alvar Aalto -arkkitehtuurin näköala. Lisäksi rantaan on suunnitteilla Oulu-kirjainmonumentti. Kiikkusaarta rajaa useat vesialueet, kuten patoallas, Lasaretinväylä ja puroverkosto. Saarella on julkinen wc, useita sähköpisteitä, penkkejä ja jäteastioita sekä hyvät kevyenliikenteen yhteydet.

Kiikkusaaren suurimmat tapahtumalliset mahdollisuudet liittyvät lapsiin: perusfasiliteetit ovat kunnossa ja ympäristö tarjoaa monenlaisia virikkeitä ja toiminnallisia mahdollisuuksia. Esimerkiksi puroverkosto tarjoaa seikkailullisen leikkisiä paikkoja, kaloihin ja muihin eläimiin liittyviä virikkeitä sekä mahdollisuuden esimerkiksi kaarnaveneiden tekemiseen ja katseluun. Kasvihuoneita on käytetty aiemmin niiden perustoiminnan lisäksi tapahtumaympäristönä mm. Flow Productionsin tuotannoissa. Kiikkusaarella on järjestetty piknik-, talvi-, tanssi- ja luontotapahtumia.

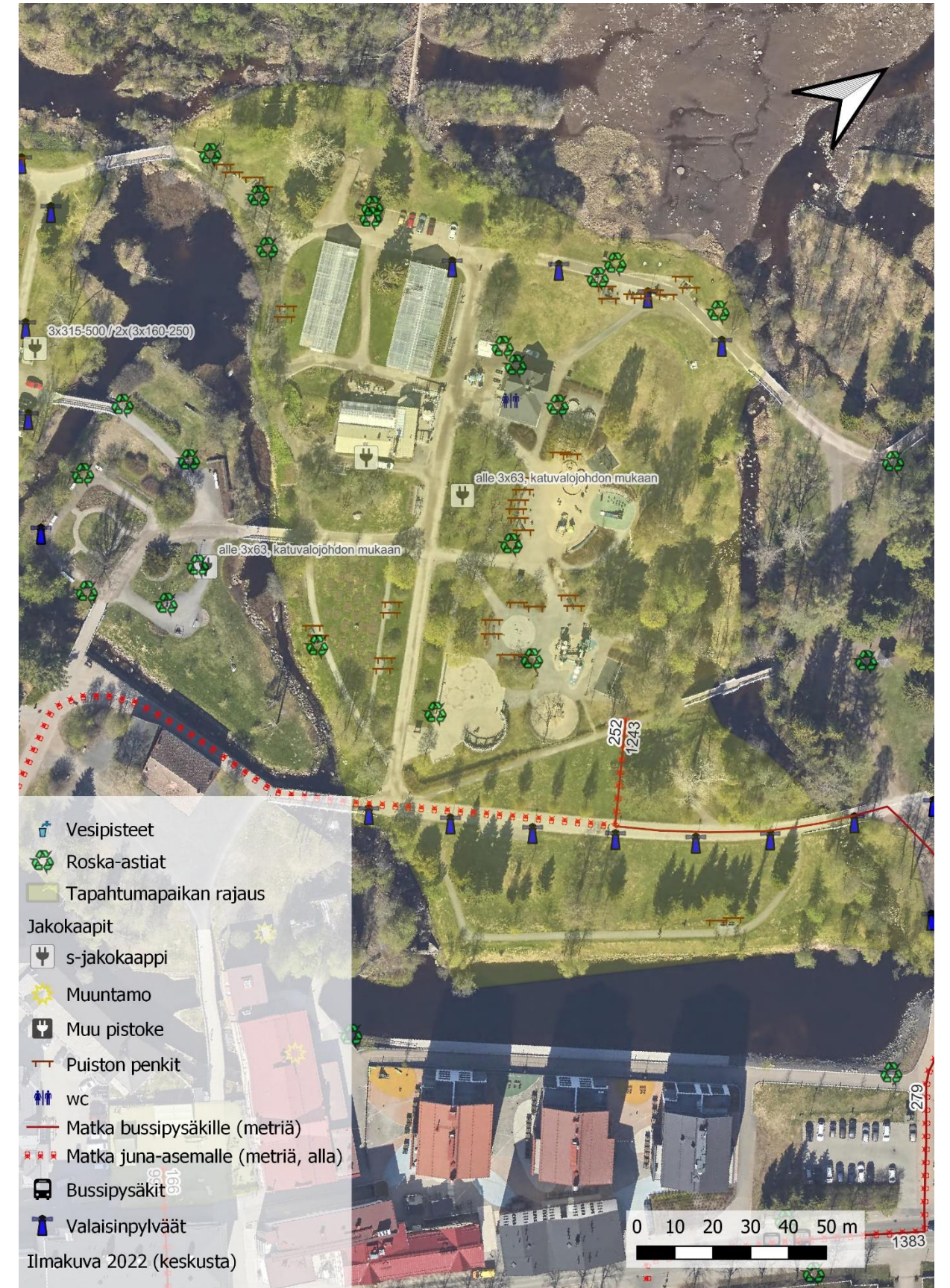
Kiikkusaaren vahvuuksia tapahtumakäytössä ovat

- Viihtyisä, monipuolinen ja hyvin tunnettu miljöö
- Leikkipuisto, purot ja nuotiopaikat mahdollistavat erityislaatuisia tapahtumia kaiken ikäisille
- Saavutettavissa kevyen liikenteen kulkuneuvoilla sekä bussilla
- Kohtuullinen tapahtumainfrastruktuuri: alueella on paljon jäteastioita, penkkejä, julkinen wc ja erilaisia sähköpisteitä valaisinpylväistä ja rakennusten pistokkeista jakokaappeihin

Haasteita ja kehityskohteita ovat

- Hupisaarille johtavien siltojen kantokyky on rajallinen
- Sähkönjakokaappien kapasiteettiin ja liitännöihin liittyy epävarmuutta (aineistossa puutteita ja epäselvyyksiä)

Hallinnoija	Käyttölupa	Pinta-ala (m ²)	Kokoluokka	Etäisyys bussipysäkille	Etäisyys rautatieasemalta	Jäteastiat	Sähkö	WC
Kaupunkiympäristöpalvelut	ePermit	26503	Pieni	252	1243	15	Jakokaappeja on, mutta tiedot epävarmoja	2





Koitelin Sahasaari

<https://goo.gl/maps/V3mRuC4XeyBf6qZs5>

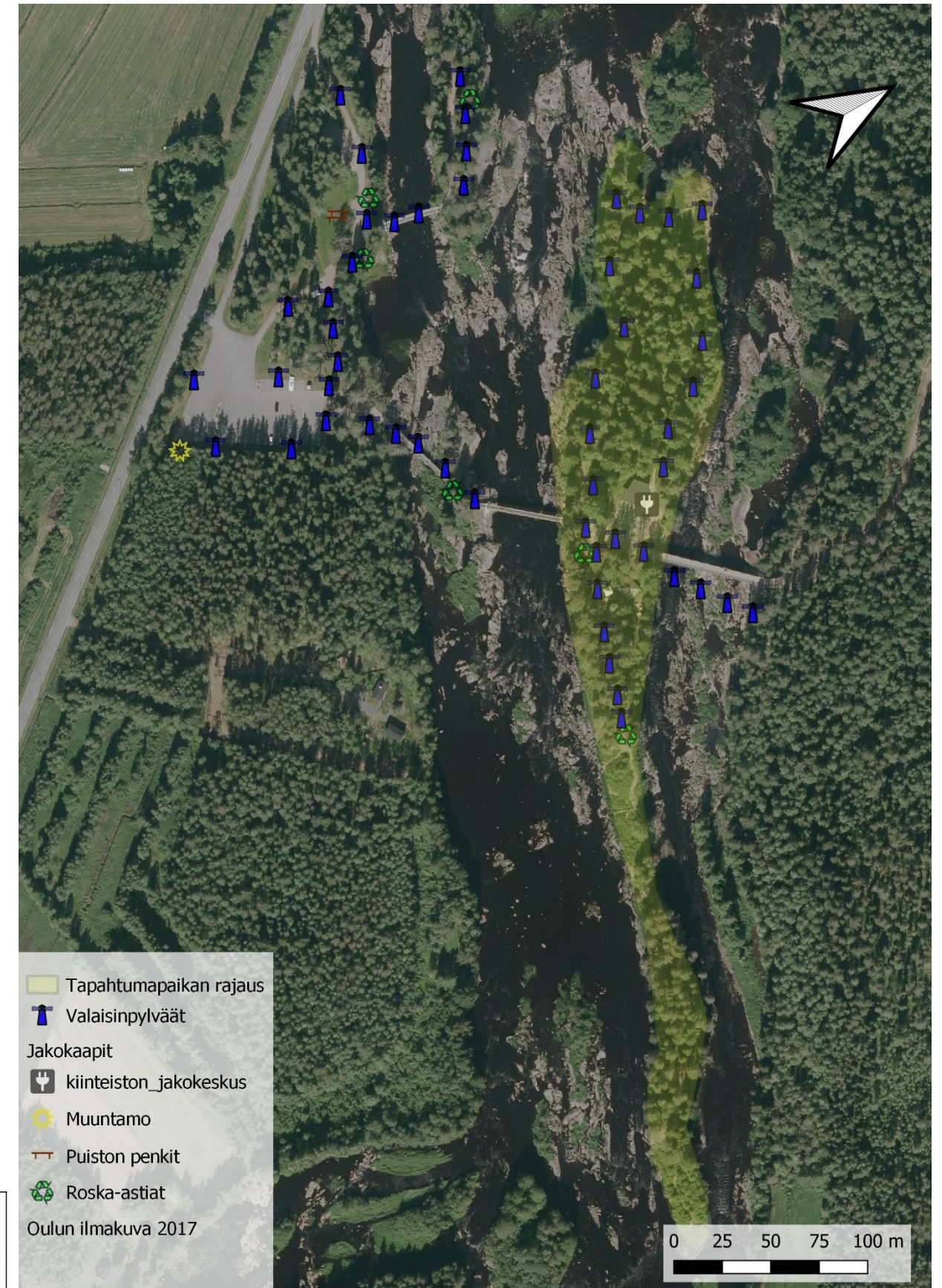
Koitelin Sahasaari on Kiimingin keskuksen kaakkoispuolella oleva Go Arctic Oy:n ja Oulun kaupunkiympäristöpalveluiden hallinnoima koskiympäristö, jossa on ulkoilukäytön lisäksi tapahtumatoimintaa. Merkittävin alueen tapahtumista on Suomen kauneimmaksi festivaaliksi nimetty Koiteli elää. Sahasaarella on kiinteä lava sekä toimivat sähköratkaisut. Alueen rajaaminen on helppoa, sillä pääsy saareen tapahtuu kahden sillan kautta. Koitelissa on parkkipaikka henkilöautolla saapuville, ja lähin linja-autopysäkki on noin neljänsadan metrin päässä. Tapahtuma-alueella on tarvittaessa mahdollista laajentaa saaren eteläpuolen pysäköintialueelle, jonka yleisökapasiteetin potentiaali on samaa luokkaa Sahasaaren lavan edustan kanssa.

Koitelin vahvuuksia tapahtumapaikkana ovat

- Ikoninen luonnonläheinen miljöö, jossa on inhimillinen mittakaava
- Tapahtumainfrastruktuuri on hyvällä tasolla, sähköä on tarjolla ja aidan tarve on vähäinen
- Saavutettavissa bussilla

Heikkouksia ja kehityskohteita ovat

- Heikko saavutettavuus ja lähialueiden yleisöpotentiaali
- Paikka on turvallisuuden näkökulmasta riskialtis
- Tapahtumilla voi olla luonnonympäristöllä haitallisia vaikutuksia esimerkiksi jätehuollon epäonnistuesssa



Hallinnoija	Käyttölupa	Pinta-ala (m ²)	Kokoluokka	Etäisyys bussipysäkillä	Etäisyys rautatieasemalta	Jäteastiat	Sähkö	WC
Go Arctic Oy ja Kaupunkiympäristöpalvelut	info@GoArctic.fi ja ePermit	21998	Keskisuuri	5053	26111	On	1 lavateknikan jakokaappi	2 kuivakäymälää



Korjaamontie 2, Välivainio

<https://goo.gl/maps/eJwn4b6SKo4VqzJm8>



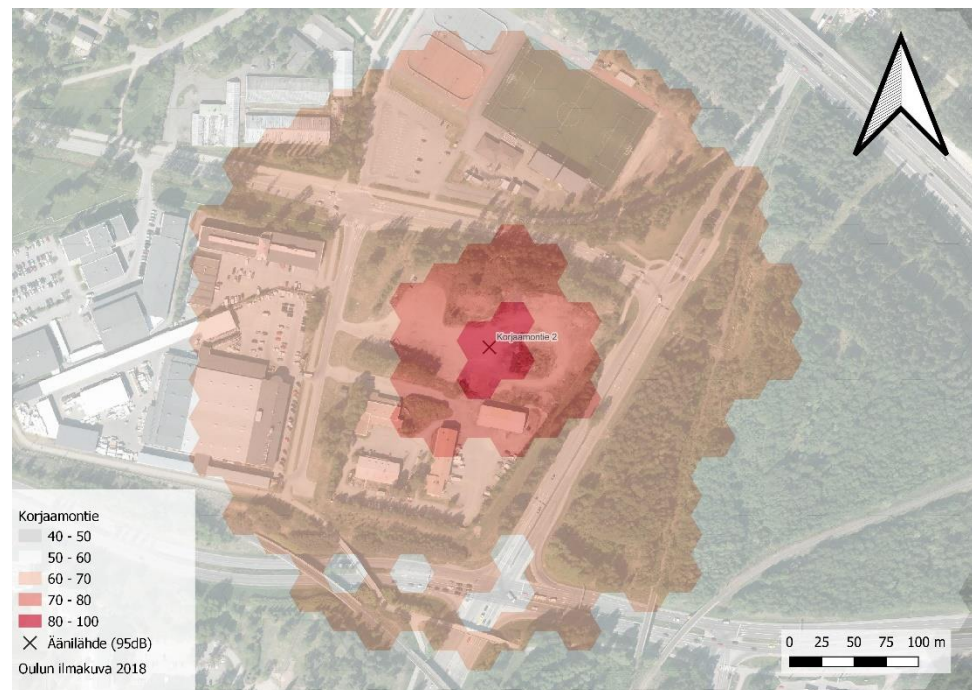
Välivainiolla osoitteessa Korjaamontie 2 sijaitsee puoliksi rakentamaton liikerakennusten korttelialue, jolle saa sijoittaa vähittäiskaupan suuryksikön. Kiinteistö on hyvien liikenneyhteyksien varrella ja etäisyyttä lähimpiin asuinrakennuksiin on tontin rajalta yli kaksisataa metriä. Naapuritonteilla on liike-, teollisuus- ja varistorakennuksien korttelialueita sekä Castrenin urheilualue. Kiinteistön ja asuinrakennusten välissä on vilkkaasti liikennöityjä katuja. Sen itäpuoleisen autotien toisella puolella on metsäinen rinne, jonka takana on metsän jälkeen suuri teollisuusalue. Meluhaittoja ympäristöön voitaisiin siis saada vähennettyä esimerkiksi suuntaamalla äänentoisto kohti itää.

Korjaamontien vahvuuksia ovat

- Hyvä saavutettavuus kaikilla kulkumuodoilla
- Tapahtumainfrastruktuuri on hyvällä tasolla esimerkiksi sähkön saannin ja aitaamisen tarpeen osalta
- Lähellä on luontevia kumppaneita, kuten asukastupa sekä K-Rauta
- Hyvä mittakaava pienille ja keskiuurille tapahtumille

Haasteita ovat

- Omistajan (Sponda) suhtautuminen tapahtumakäyttöön on tuntematon
- Sähköliittymien keskittyminen alueen eteläosaan
- Liikennemelu voi vaikuttaa viihtyisyyteen



Hallinnoija	Käyttölupa	Pinta-ala (m ²)	Kokoluokka	Etäisyys bussipysäkille	Etäisyys rautatieasemalta	Jäteastiat	Sähkö	WC
Kiinteistö Oy Oulun Korjaamontie 2	Sponda	36422	Keskisuuri	693	2186	0	1 muuntamo, rakennusten sähköt	Sisätiloissa



Kurtinhaudan rantametsä

<https://goo.gl/maps/6kb68jG3XcCqaVZp7>

Kurtinhaudan rantametsää ja Ukkolanrantaa hallinnoi Haukiputaan jakokunta. Se sijaitsee Kurtinhaudan venesataman vieressä Haukiputaan Martinniemessä. Ukkolanrannassa on järjestetty Maakinen Martinniemi -kaupunginosatapahtumaa, talviriehaa ja esimerkiksi Lumo-valofestivaalin sivutapahtumia. Alue on kohtuullisen saavutettavissa eri kulkumuodoilla ja sieltä löytyy jonkin verran pienten tapahtumien vaatimaa infrastruktuuria, kuten kuivakäymälät sekä selkeästi ja miellyttävästi rajautuva tila.

Kurtinhaudan rantametsän vahvuuksia tapahtumapaikkana ovat

- Uniikki ja viestinnällisesti toimiva miljöö
- Vähäiset lupaprosessit
- Kohtuullinen tapahtumainfrastruktuuri
- Pysyvät vierailua edistävät elementit, kuten Pölkökypäitten polku ja merinäköala toimivat tapahtumien pohjavetonauloina

Tapahtumallisuuden haasteita ovat

- Alueen käyttöön liittyvät prosessit eivät ole selkeitä tai avoimia
- Sähköä on saatavissa vain noin sadan metrin vedolla tai tilapäisellä sähköntuotantokalustolla
- Paikalle voi olla vaikea löytää

Hallinnoija	Käyttölupa	Pinta-ala (m ²)	Kokoluokka	Etäisyys bussipysäkille	Etäisyys rautatieasemalta	Jäteastiat	Sähkö	WC
Haukiputaan jakokunta	Jakokunta	41654	Keskisuuri	1388	31600	0	Epävirallinen sähköveto venesatamasta	2 kuivakäymälää



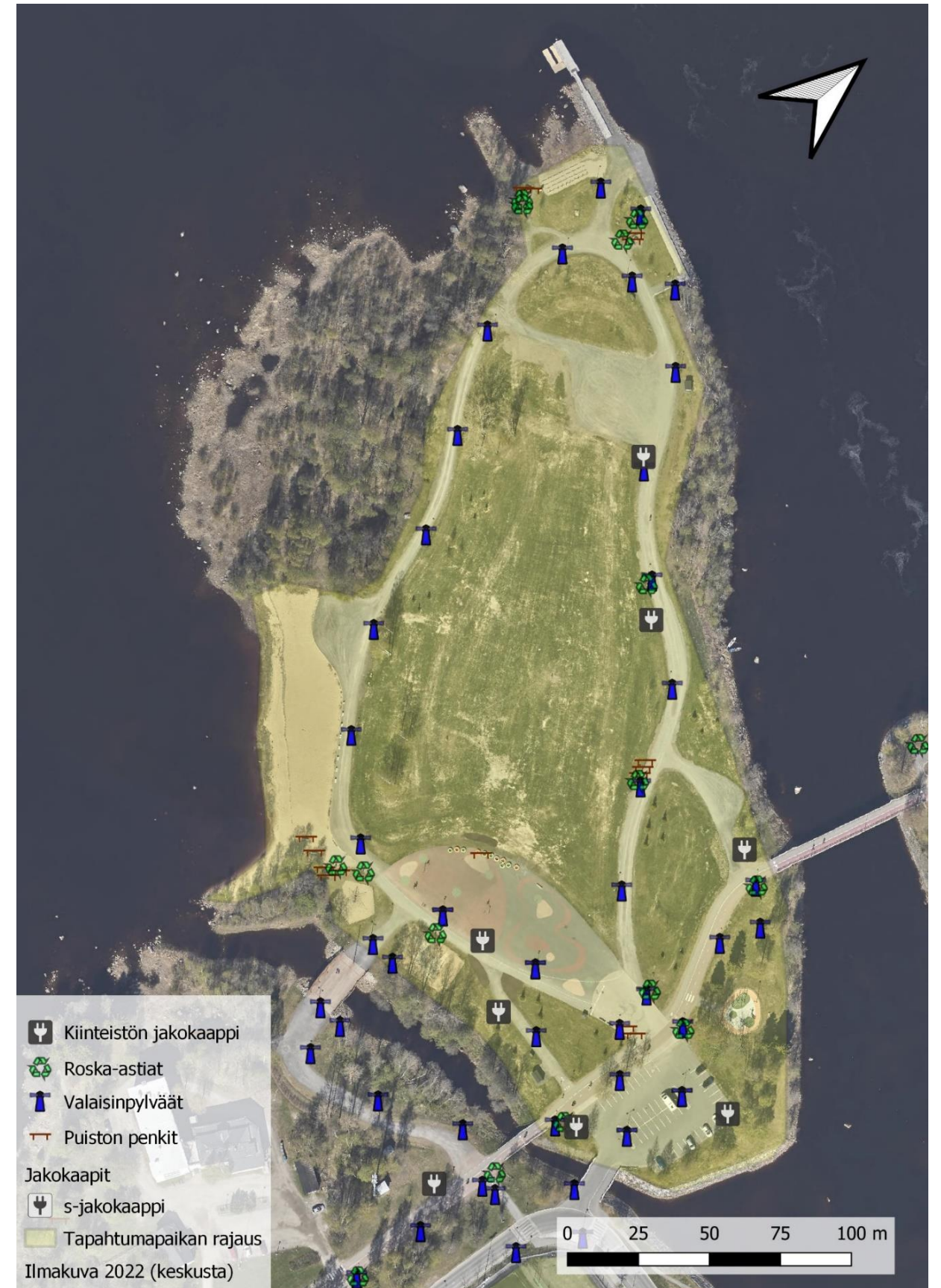


Kuusisaaren tapahtumapuisto

<https://goo.gl/maps/sr8TnJZyzSGTQ5XLA>

Lisätiedot: [Kuusisaaren tapahtumapuisto - Tapahtumat - Oulun kaupunki \(ouka.fi\)](#)

Kuusisaaren tapahtumapuisto on Oulun mittavin ja kehittynein suurille tapahtumille soveltuva alue. Se on kesäisin tapahtumakäytössä joka toinen viikonloppu, minkä ulkopuolella sitä käytetään kalastukseen, skeittaukseen, frisbeegolfiin, nuotiopaikalla grillailuun ja monenlaiseen liikunnalliseen toimintaan. Kuusisaari on suunnattu ennen kaikkea ammattimaisille suurten tapahtumien järjestäjille: se on suunniteltu tapahtumallisuus edellä ja sen ominaisuuksista on jo olemassa kattavasti tietoa Oulun tapahtumajärjestäjän oppaassa sekä Tapahtuma-aluepalveluilla.



Hallinnoija	Käyttölupa	Pinta-ala (m ²)	Kokoluokka	Etäisyys bussipysäkille	Etäisyys rautatieasemalta	Jäteastiat	Sähkö	WC
Tapahtuma-aluepalvelut	Tapahtuma-aluepalvelut	40721	Suuri	502	1872	13	7 jakokaappia	Ei

Lammassaari

<https://goo.gl/maps/Z59ybm6xZ8i68HD8>

Lammassaari on Hupisaarten länsiosassa oleva virkistyskäytössä oleva saari, joka yhdistyy Linnansaareen noin kaksikymmentä metriä leveän kankaan kautta. Saaren keskiosassa on kohti pohjoista kohoava nurmialue, jota reunustaa metsikkö. Lisäksi Lammassaareen on rakennettu skeittiramppi. Saaren pohjoispäädyssä on epävirallinen nuotiopaikka. Tapahtumainfrastruktuurin osalta Lammassaareessa on yksi Oulun Energian omistama sähkönjakokaappi, yksi pieni jäteastia sekä saaren muodon luonnollinen raja.

Lammassaaren vahvuuksia tapahtumakäytössä ovat sen

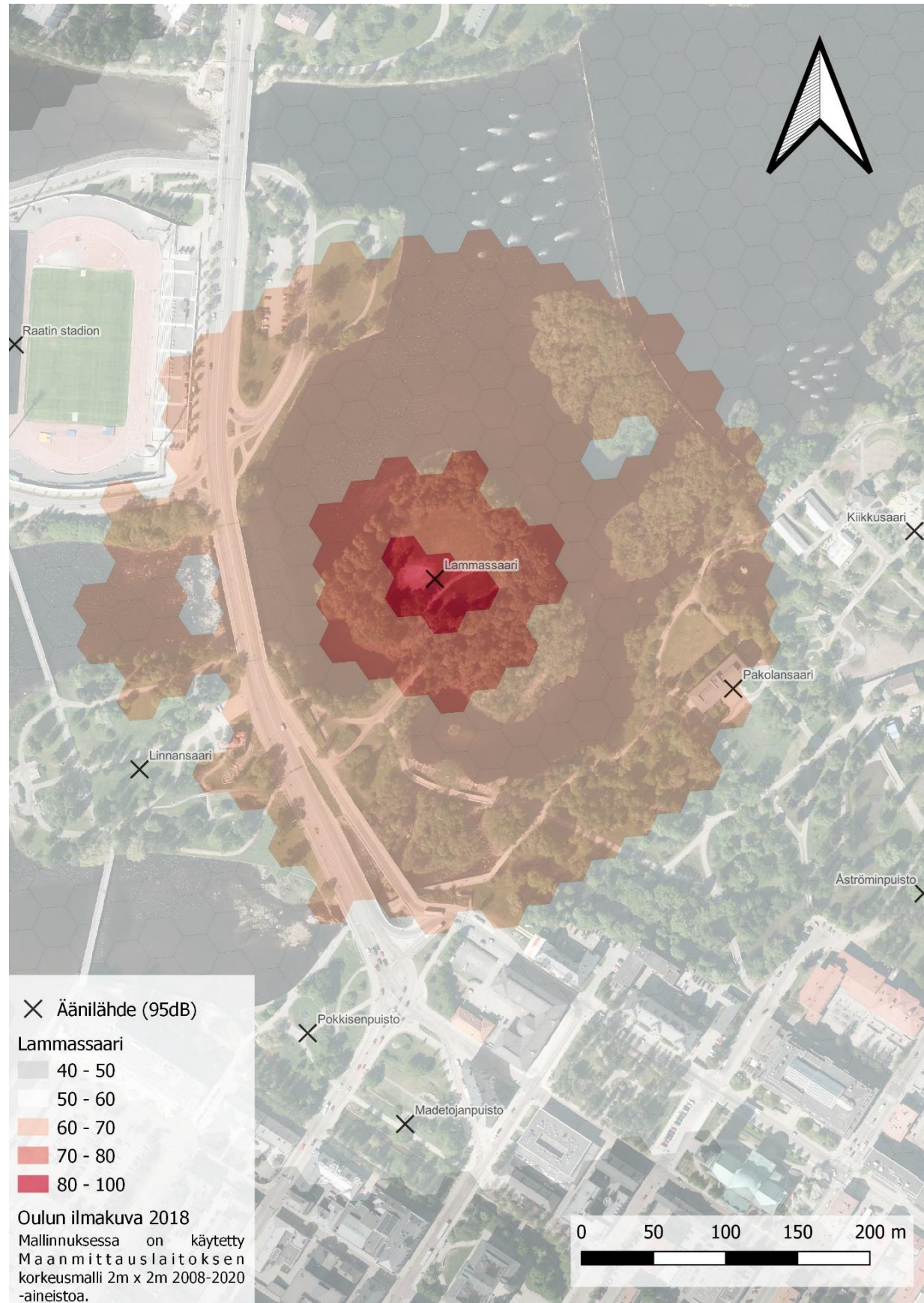
- Keskeinen sijainti
- Kohtuullinen saavutettavuus
- Miellyttävä miljö
- Vähäinen käyttö
- Rajaamisen helppous ja edullisuus
- Hyvä mittakaava, joka sopii monenlaisille pienille ja pienehköille tapahtumille
- Vähäiset meluhaitat asutukselle (ks. mallinnus), vrt. viereinen vilkkaasti liikennöity autotie

Haasteita ovat sen

- Löydettävyyys
- Sähkön saatavuus/riittävyys
- Veden saanti ja viemärinti. Oulun Veden lausunnon mukaan jätevesiviemärinti on mahdollista pumpaamalla, mutta vesipisteen rakentaminen ei vaikuta mahdolliselta
- Tapahtuman aikainen logistiikka

Hallinnoija	Käyttölupa	Pinta-ala (m ²)	Kokoluokka	Etäisyys bussipysäkille	Etäisyys rautatieasemalta	Jäteastiat	Sähkö	WC
Kaupunkiympäristöpalvelut	ePermit	7626	Keskisuuri	334	1302	1	1 jakokaappi	Ei





Lasaretti

<https://goo.gl/maps/jKjLW64pgsGaWqXK7>

Lasaretin pihapiiri on entinen puolustusvoimien sairaala, jonka omistaa nykyään Hengitysliitto ry. Kiinteistön keskeisin toimija on Hotelli Lasaretti, mutta lisäksi rakennuksia käyttää esimerkiksi Martela sekä fysioterapiapalvelu. Hotelliosan Aurora-sali on käytetty tapahtumatila, mutta piha-aluetta ei olla tapahtumakalenteridatan perusteella hyödynnetty viime vuosina tapahtumapaikkana. Kokoluokkansa, muotonsa ja luonnollisen rajautumisensa vuoksi se olisi kuitenkin luonteva sijainti myös ulkotapahtumille, mikäli ne sopivat yhteen alueen normaalitoiminnan kanssa. Tapahtumallisuus voisi kehittää taidehotellina itsestään viestivän ja hetkittäin taidenäyttelyitä sisätiloissaan järjestävän Lasaretin brändiä.

Lasaretin alueen vahvuuksia tapahtumapaikkana ovat

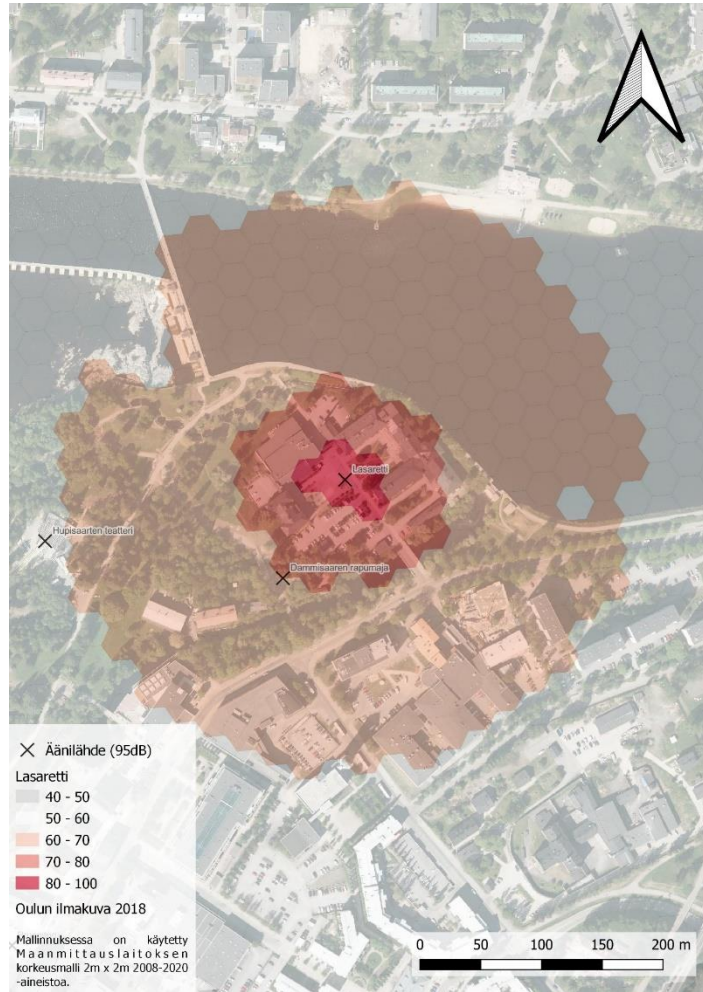
- Erinomainen saavutettavuus
- Luonteikas miljöö, joka on suurimmaksi osaksi valmiiksi rajautunut
- Luonnolliset synergiat ravintolan ja hotellin kanssa
- Tapahtumainfrastruktuuri on kattava

Tapahtumallisuuden haasteita ovat

- Toimijajoukon monipuolisuus ja tarpeiden yhteensovittaminen
- Tapahtumallisuudelle ei ole julkista prosessia
- Saareen johtavien siltojen kantavuus ei välttämättä riitä raskaalle kalustolle
- Tapahtuman luonteesta riippuen mahdolliset meluhaitat lähiasutukselle. Rakennukset sekä sijainti rantavallin alapuolella vähentävät meluhaittoja

Hallinnoija	Käyttölupa	Pinta-ala (m ²)	Kokoluokka	Etäisyys bussipysäkille	Etäisyys rautatieasemalta	Jäteastiat	Sähkö	WC
Hengitysliitto / Lasaretti	Hengitysliitto ry	21124	Keskisuuri	156	1429	0	2 jakokaappia	Sisätiloissa





Linnansaari

<https://goo.gl/maps/T85HurbYQRwv47356>

Linnansaari on hyvien liikenneyhteyksien varrella oleva historiallinen puistoympäristö, joka on yksi kaupungin virallisista ulkotapahtumapaikoista. Se soveltuu ennen kaikkea pienille avoimille tapahtumille, jotka mahtuvat saarta halkovan pyöräbaanan sekä Tähtitornin kahvilan väliselle viheralueelle. Myös Oulun linnan muurin eteläpuolinen alue soveltuisi tapahtumakäyttöön. Keskeisenä haasteena on reuna-alueen kaiteettomuus, joka voi olla turvallisuusongelma.

Linnansaaren vahvuuksia tapahtumapaikkana ovat



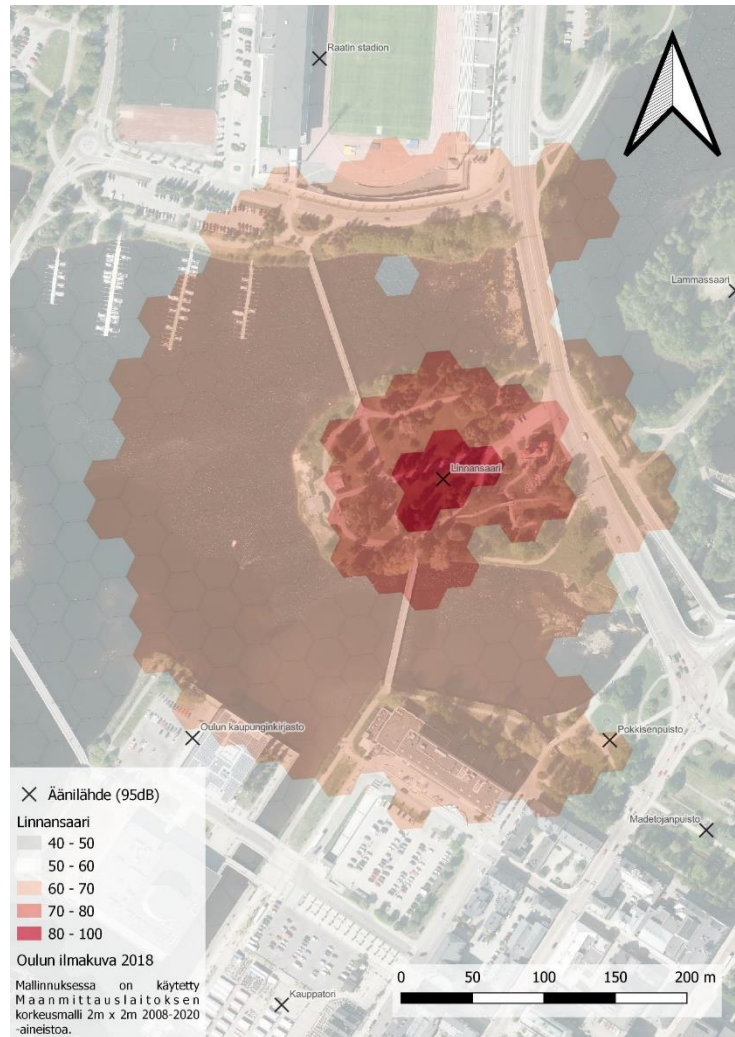
- Tunnettu ja saavutettavuudeltaan loistava sijainti
- Viihtyisä ja vehreä miljöö
- Sähköä on saatavilla Oulun Energian jakokaapista, kahvilan jakokaapeista tai valaisinpylväistä
- Linnansaari on näkyvällä paikalla, jolla on paljon ohikulkijoita potentiaalisiksi tapahtumakävijöiksi

Haasteita ja kehityskohteita ovat

- Viheriöiden kaltevuus ja esimerkiksi esiintymislavalle soveltuvan alustan vähäisyys
- Ei vesi- ja jätevesiliitäntöjä
- Ei myönnetä tapahtumien käyttöön Kuusisaaren tapahtumien kanssa yhtä aikaa
- Linjattu ensisijaisesti avointen ja pääsymaksuttomien pienten tapahtumien käyttöön
- Ystävyysskaupunkitienviitat, historialliset rakennelmat sekä taideteokset tulee huomioida

Hallinnoija	Käyttölupa	Pinta-ala (m ²)	Kokoluokka	Etäisyys bussipysäkille	Etäisyys rautatieasemalta	Jäteastiat	Sähkö	WC
Kaupunkiympäristöpalvelut	ePermit	17893	Keskisuuri	416	1307	10	3 jakokaappia	Tähtitornin kahvilassa

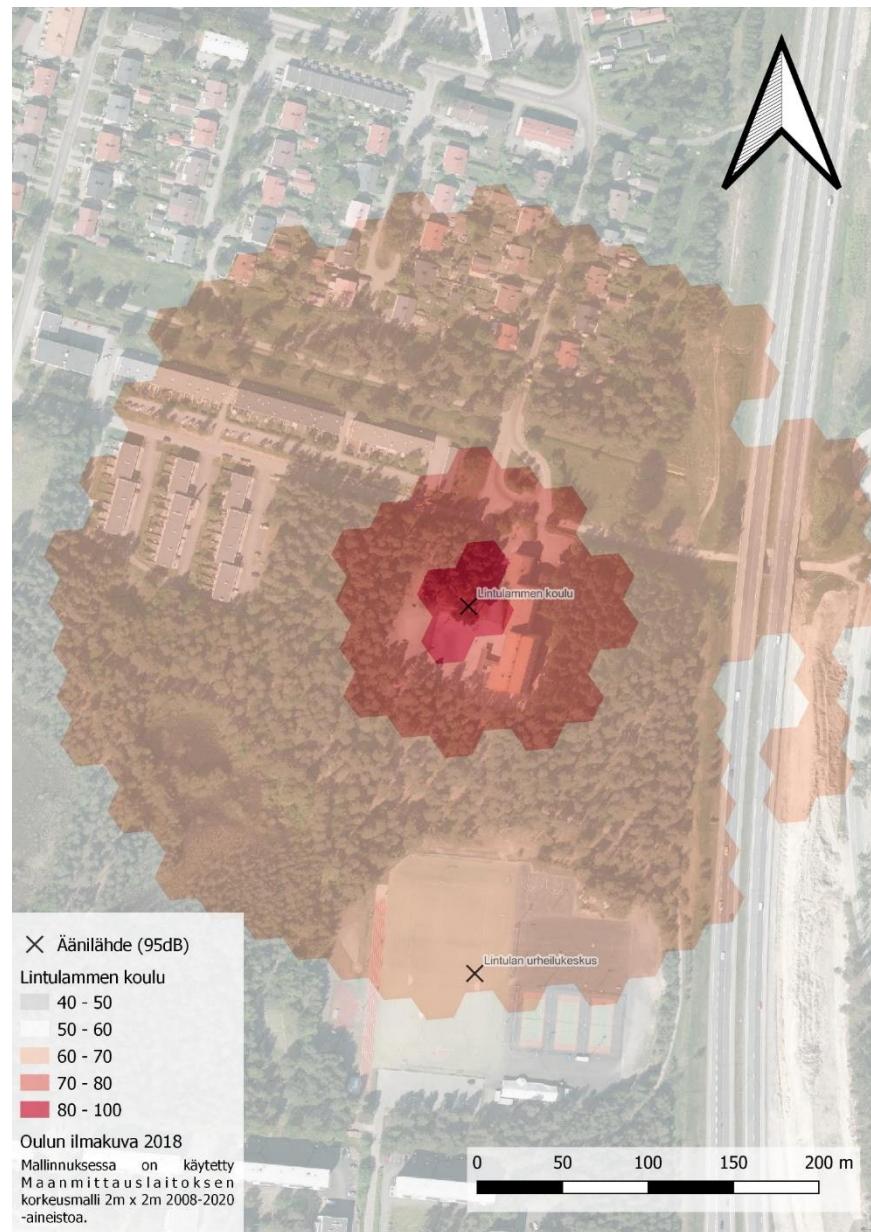




Lintulammen koulu

<https://goo.gl/maps/zWfBFaDvX11UzSvUA>

Lintulammen koulu on alueen lähikoulu, joka on yksi Lintulammen alueen kolmesta tapahtumallisuuteen soveltuvasta paikasta. Sen piha-alue on pääosin asfaltoitu ja tapahtumallisuuden edellyttämä infrastruktuuri on muutenkin hyvällä tasolla. Koulun piha oli selvityksen aikana remontissa, mistä johtuen koulun ulkoalueiden tapahtumallisiin ulottuvuuksiin ei syvennytty tarkemmin.



Hallinnoija	Käyttölupa	Pinta-ala (m ²)	Kokoluokka	Etäisyys bussipysäkille	Etäisyys rautatieasemalta	Jäteastiat	Sähkö	WC
Koulu	Rehtori	11131	Pieni	358	2748	Jätekatos	Muuntamo	Sisätiloissa



Lintulammenpuisto

<https://goo.gl/maps/SkPqCt6TqWUqSe6t6>

Lintulammenpuisto on Höyhtyän ja Lintulan välissä sijaitseva viheralue. Valtaosa puistosta on mäntymetsää, Isolintulampea tai nuotiopaikkaa ympäröivää kosteikkoa, mutta alueen pohjoisosassa on vehreä aukea, joka ulottuu lammen rantaan. Aukealla rinteellä on ulkokuntoiluvälineitä ja rannassa penkki lammen ja sen linnuston tarkkailuun. Aluetta kiertää valaistu kuntorata. Puiston käyttäjistä valtaosa joko lenkkeilee, kiikaroi tai valokuvaa lintuja, tai viettää aikaa luonnon helmassa yksin tai yhdessä. Lintulammenpuisto on pitkälti luonnontilainen ympäristö, mikä määrittää myös sinne soveltuvan tapahtumallisen toiminnan luonnetta ja ajankohtaa.

Lintulammenpuistoon soveltuvia tapahtumallisia teemoja ovat esimerkiksi luontokuvaus, hiihto, liikunta, talkoot, performanssit tai ulkoilmanäyttelyt. Pohjoisosan aukea voisi pesimäajan ulkopuolella soveltua myös mikrokokoisille musiikkiesityksille esimerkiksi kelluvalla lavalla. Alueen kehittämisessä voitaisiin huomioida myös tapahtumallisuus esimerkiksi korvaamalla Isolintulammen pohjoisrannan penkki matalalla korokkeella, joka toimisi sekä istuimena että tarvittaessa esiintymislavana.

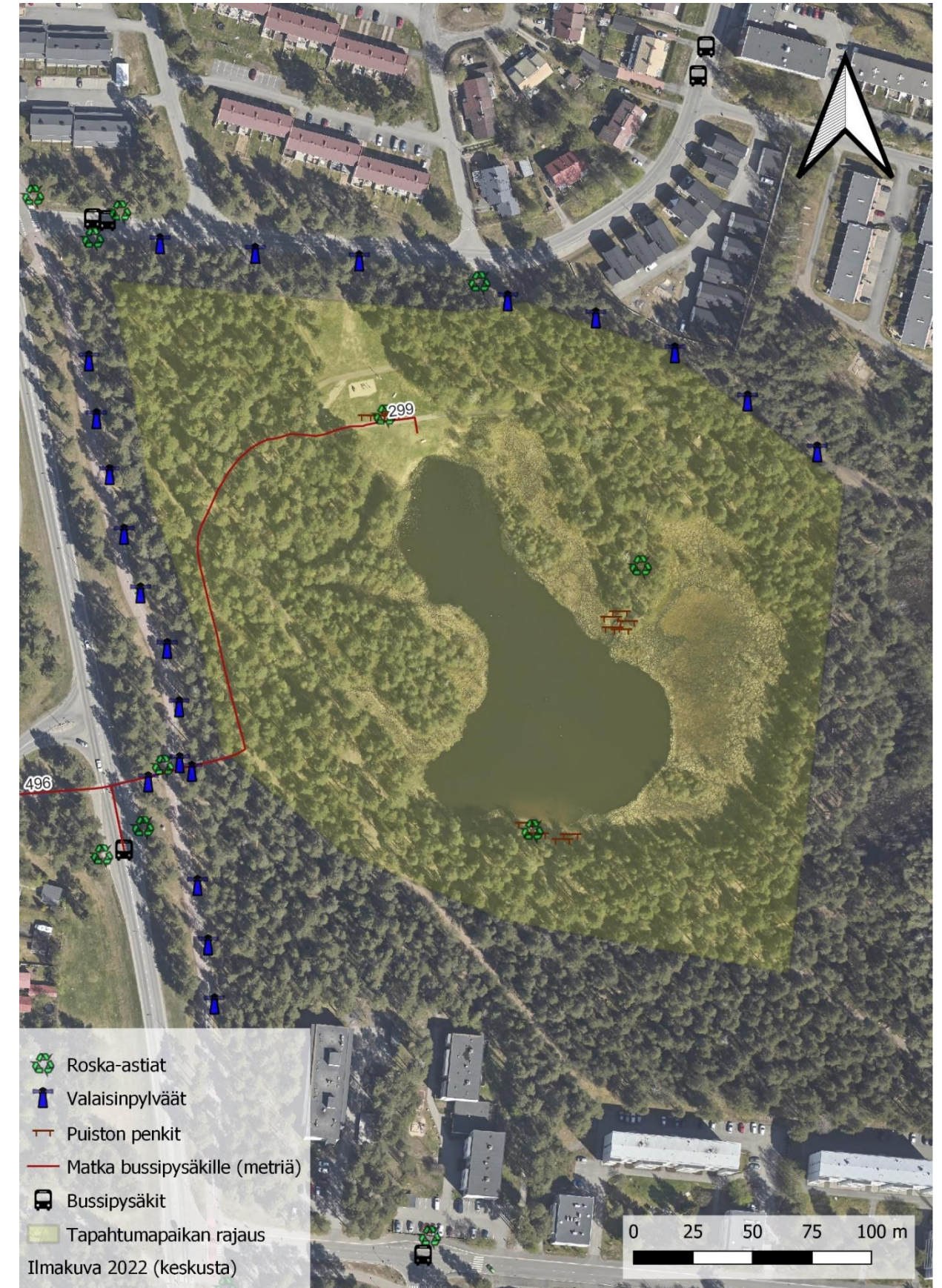
Lintulammenpuiston vahvuuksia tapahtumapaikkana ovat

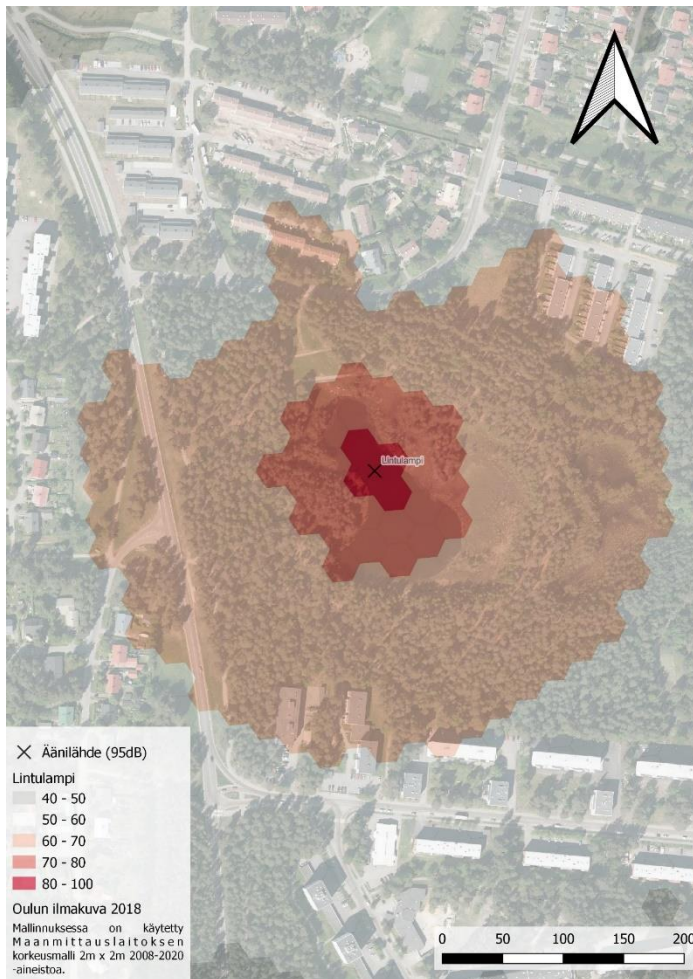
- Kohtuullisen saavutettava ja luonnonkaunis miljöö
- Hiljaisuus
- Valaistu ulkoreitistö, jota voi hyödyntää esimerkiksi ulkoilmanäyttelyiden järjestämisessä
- Ympärillä on asutusta, mutta ei liian lähellä

Heikkouksia ja kehityskohteita ovat

- Puisto on yksi Oulun hiljaisista alueista: merkittävän äänekkäs toiminta ei sovellu alueelle
- Alueella ei ole tarjolla voimavirtaa tai muuta tapahtumasähköä, ellei sähkövetoja tee kevyenliikenteenväylältä asti
- Lintujen pesimäaika voi vaikuttaa käytettävissä oleviin osiin alueesta
- Yhtenäisiä tasaisia oleskelualueita tai penkkejä ei juurikaan ole pohjoisrannan nurmikenttää lukuunottamatta

Hallinnoija	Käyttölupa	Pinta-ala (m ²)	Kokoluokka	Etäisyys bussipysäkille	Etäisyys rautatieasemalta	Jäteastiat	Sähkö	WC
Kaupunkiympäristöpalvelut	ePermit	64525	Pieni	299	3135	3	Valaisinpylväät, pitkät vedot	Ei





Lintulan urheilukeskus

<https://goo.gl/maps/LGWjSQHabRv1APue6>

Lintulan urheilukeskus on Lintulammenpuiston yhteyteen rakennettu liikuntapaikka, jota hallinnoi Oulun kaupungin liikuntapalvelut. Se koostuu yleisurheiluun, jalkapalloon, jääkiekkoon, pesäpalloon, tennikseen ja kaukalojalkapalloon soveltuvista kentistä. Lisäksi alueella on asfaltoitu pysäköintialue sekä pukuhuone- ja huoltorakennus. Urheilukeskus on aidattu. Pukuhuonerakennuksessa on voimavirtaa sekä vesijohto- ja viemäryhteydet. Lintulan urheilukeskuksen toiminnalliset alueet ovat:

- keinonurmikenttä 103 m x 66 m
- kaksi jääkiekkokaukaloa (57 m x 27 m)
- kolme Plexipave -päällysteistä tenniskenttää
- Novotan juoksuuura 6 x 100 m
- korkeus- ja pituushyppypaikat
- kuularinki.

Urheilukeskus muodostaa Lintulammenpuiston sekä Lintulammen koulun kanssa kolmiosaisen kokonaisuuden, joka mahdollistaa sekä erilliset että laajemmat tapahtuma-alueajaukset.

Lintulan urheilukeskuksen vahvuuksia tapahtumapaikkana ovat


- Laajat yhtenäiset yleisöalueet
- Kohtalainen saavutettavuus
- Voimavirtaa saatavilla ja vettä on saatavilla
- Alue on valmiiksi aidattu

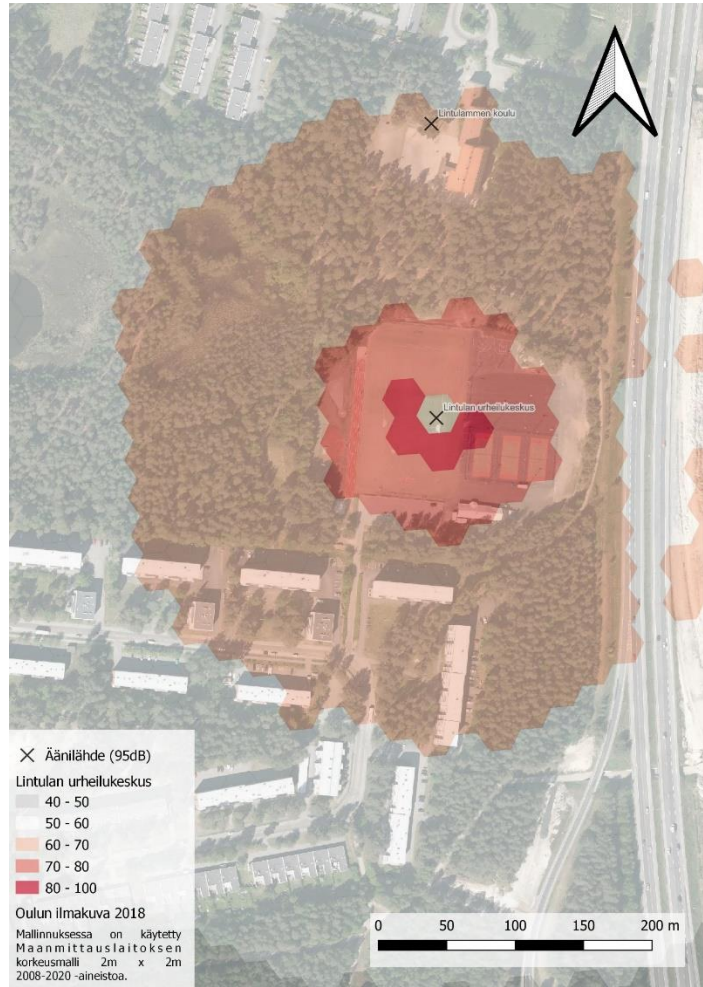
Heikkouksia ja kehityskohteita ovat

- Urheilukäyttö on tiivistä, mikä voi estää tapahtumakäytön ja asettaa tarpeen suunnitella ja sopia tapahtumakäytöstä hyvissä ajoin ennen urheiluvuorojen jakamista
- Miljöö ei ole erityisen viihtyisä
- Alueen käyttöön saamisen prosessit eivät ole yhtä suoraviivaisia kuin puistoissa tai virallisilla tapahtuma-alueilla

On huomioitavaa, että vaikka aluetta hallinnoi liikuntapalvelut, niin kaupallisten tapahtumien järjestämisen yhteydessä alueen käytöstä sovitaan tapahtuma-aluepalveluiden kautta.

Hallinnoija	Käyttölupa	Pinta-ala (m ²)	Kokoluokka	Etäisyys bussipysäkille	Etäisyys rautatieasemalta	Jäteastiat	Sähkö	WC
Liikuntapalvelut	Timmi / Liikuntapaikanhoito	33844	Suuri	229	3135	Useita	2 jakokaappia	Sisätiloissa





Madetojanpuisto

<https://goo.gl/maps/TqdxNPC4Dq2zxCGKA>

Madetojanpuisto on Kulttuuritalo Valveen pohjoispuolella sijaitseva kolmetasoinen valtakunnallisesti merkittävän kulttuuriympäristön, Kaupunginojan puistovyöhykkeen, osa, joka on nimetty säveltäjä Leevi Madetojan mukaan. Puistossa on ollut historiassa leikkipaikka, luistinrata sekä jo purettu huoltoasema. Madetojanpuisto on keskeisestä sijainnistaan huolimatta vähällä käytöllä, kenties sen irrallisen ja autoteiden eristämän luonteen vuoksi. Siinä on kuitenkin paljon potentiaalia monipuoliseksi tapahtumapaikaksi, jos sen tilallista rajaamista ja hallinnointia kehitetään.

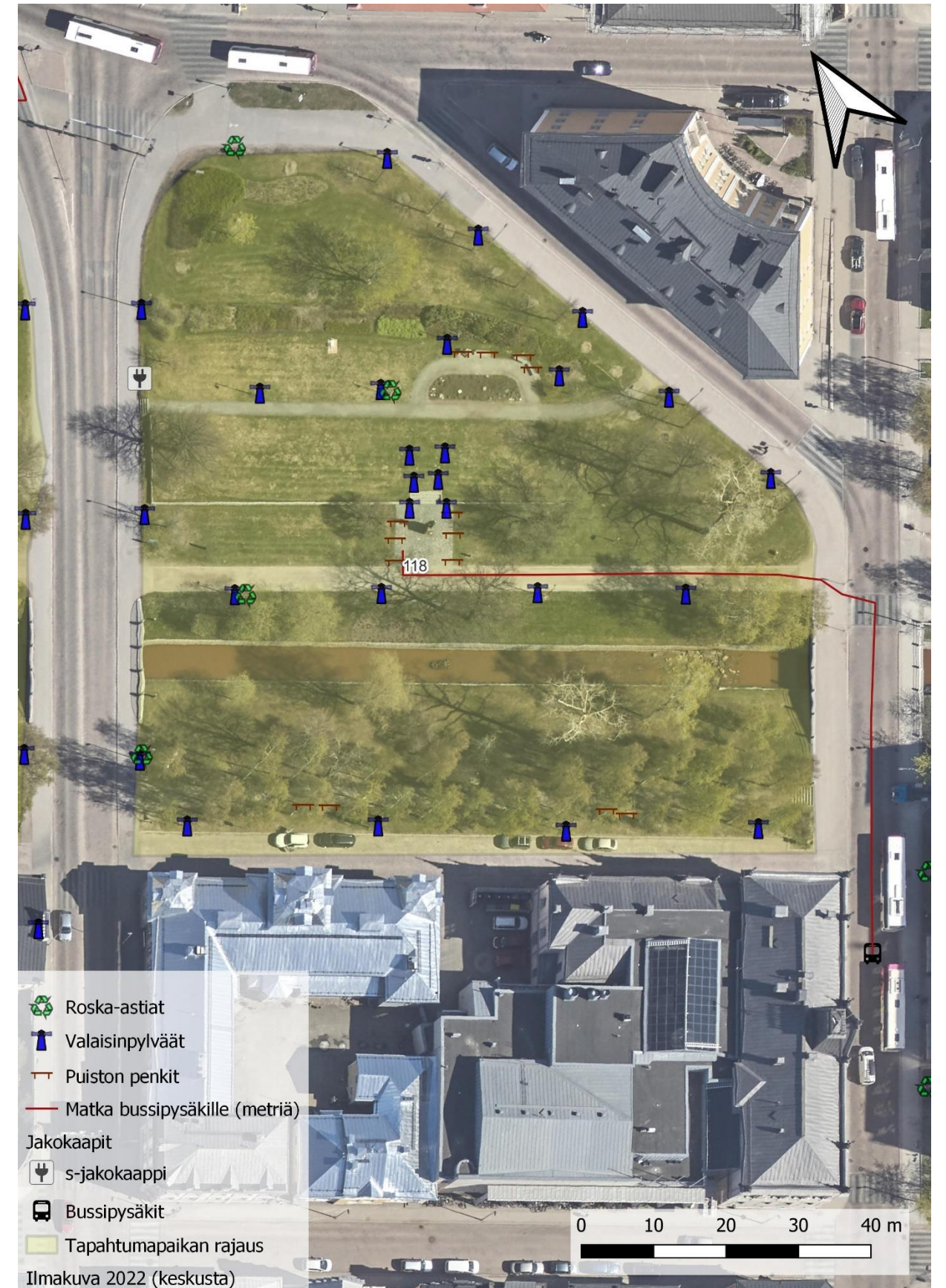
Vahvuuksia tapahtumallisuuden näkökulmasta ovat

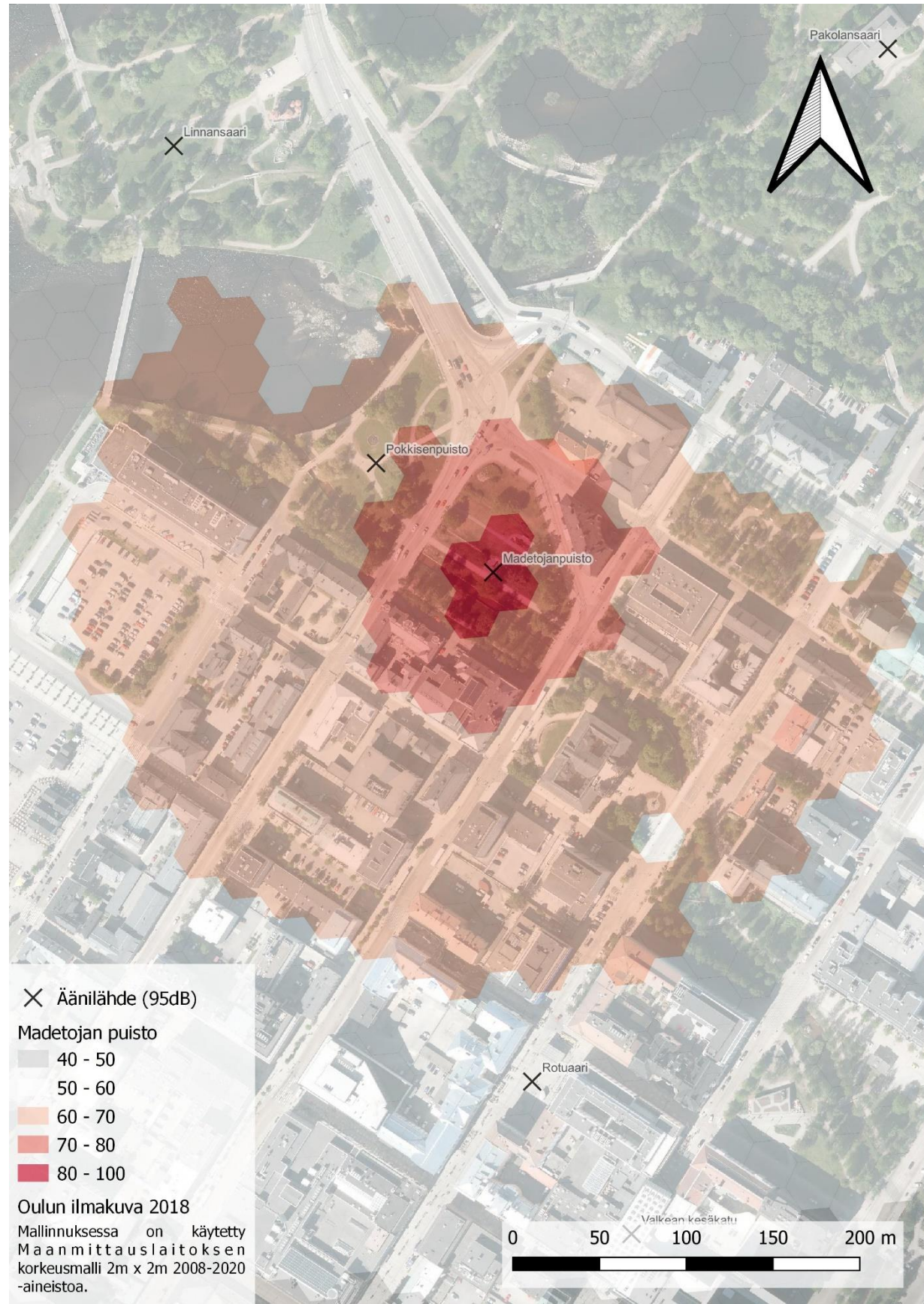
- Näyttävä, historiallinen ja vihreä miljöö, joka on erinomaisesti saavutettavissa ja melko esteetön
- Tapahtumasähköä voi saada valaisinpylväistä, minkä lisäksi puiston rajalla on Oulun Energian jakokaappi

Kehitystarpeita ja haasteita ovat

- Madetojanpuisto sijaitsee Kulttuuritalo Valveen ja Nuorisotalo Bysiksen välittömässä läheisyydessä. MunOulun tapahtumakalenteridatan perusteella aktiivisesti hallinnoituissa tapahtumapaikoissa järjestetään huomattavasti enemmän ja monipuolisemmin erilaisia tapahtumia verrattuna yleisiin alueisiin. Osana Valveen toiminnan kehittämistä on pohdittu viereisten ulkoalueiden hyödyntämistä kulttuuritalon toiminnassa, mikä tarjoaa otollisen tilaisuuden kehittää heikosti tunnetun Madetojanpuiston tapahtumaluonteista käyttöä. Puiston hallinnointi kannattaisi siirtää Kulttuuritalo Valveelle, joka voisi koordinoida alueen tapahtumatoimintaa etenkin Oulun kaupungin kulttuurikumppaneiden kanssa.
- Tapahtumainfrastruktuurin osalta keskeisimmät kehitystarpeet ovat kaupungin, tulevaisuudessa Kulttuuritalo Valveen, hallinnoiman sähköliittännän hankkiminen. Puiston halki menee jo voimavirtakaapeli ja puiston laidalla on Oulun Energian jakokaappi. Toinen kehittämiskohde on tilan rajaaminen: alue rajautuu toisaalta arkkitehtonisesti näyttäviin historiallisiin rakennuksiin, toisaalta vilkkaisiin autoteihin. Esimerkiksi puolitoistametrisellä pensasaidalla olisi mahdollista rajata puistoalue ympäröivistä kevyenliikenteenväylistä siten, että puistosta tulee selkeästi rajattu viihtyisä ja kutsuva paikka.
- Puistoon kantautuva tiemelu on ympäristödirektiivin mukaisen melumallinnuksen mukaan noin 60-70dB

Hallinnoija	Käyttölupa	Pinta-ala (m ²)	Kokoluokka	Etäisyys bussipysäkille	Etäisyys rautatieasemalta	Jäteastiat	Sähkö	WC
Kaupunkiympäristöpalvelut	ePermit	7517	Pieni	118	1307	3	1 jakokaappi, valaisinpylväitä	Kulttuuritalo Valveella





Mannerheimipuisto

<https://goo.gl/maps/Xas4sy6CBQgNE3Jx6>

Tarkemmat tiedot: [Mannerheimipuisto - Tapahtumat - Oulun kaupunki \(ouka.fi\)](#)

Mannerheimipuisto on vuonna 2019 tapahtumapuistoksi uudistettu avoin puistoalue Oulun ydinkeskustassa. Puistossa on huomioitu tapahtumien järjestäminen esimerkiksi julkisella wc:llä, sähkö- ja verkkoliikennekaivoilla, esiintymislavalla sekä valmiudella väliaikaisiin vesipisteisiin. Muita erikoisominaisuuksia ovat aukion erikoisvalaisinpylväät, suihkulähteet sekä pingis- ja shakkipöydät, jotka toimivat myös myyntipöytinä. Kokonaisuutta hallinnoi Kaupunkiympäristöpalvelut ja se on varattavissa ePermit-järjestelmässä.

Puiston vahvuuksia tapahtumallisuuden näkökulmasta ovat

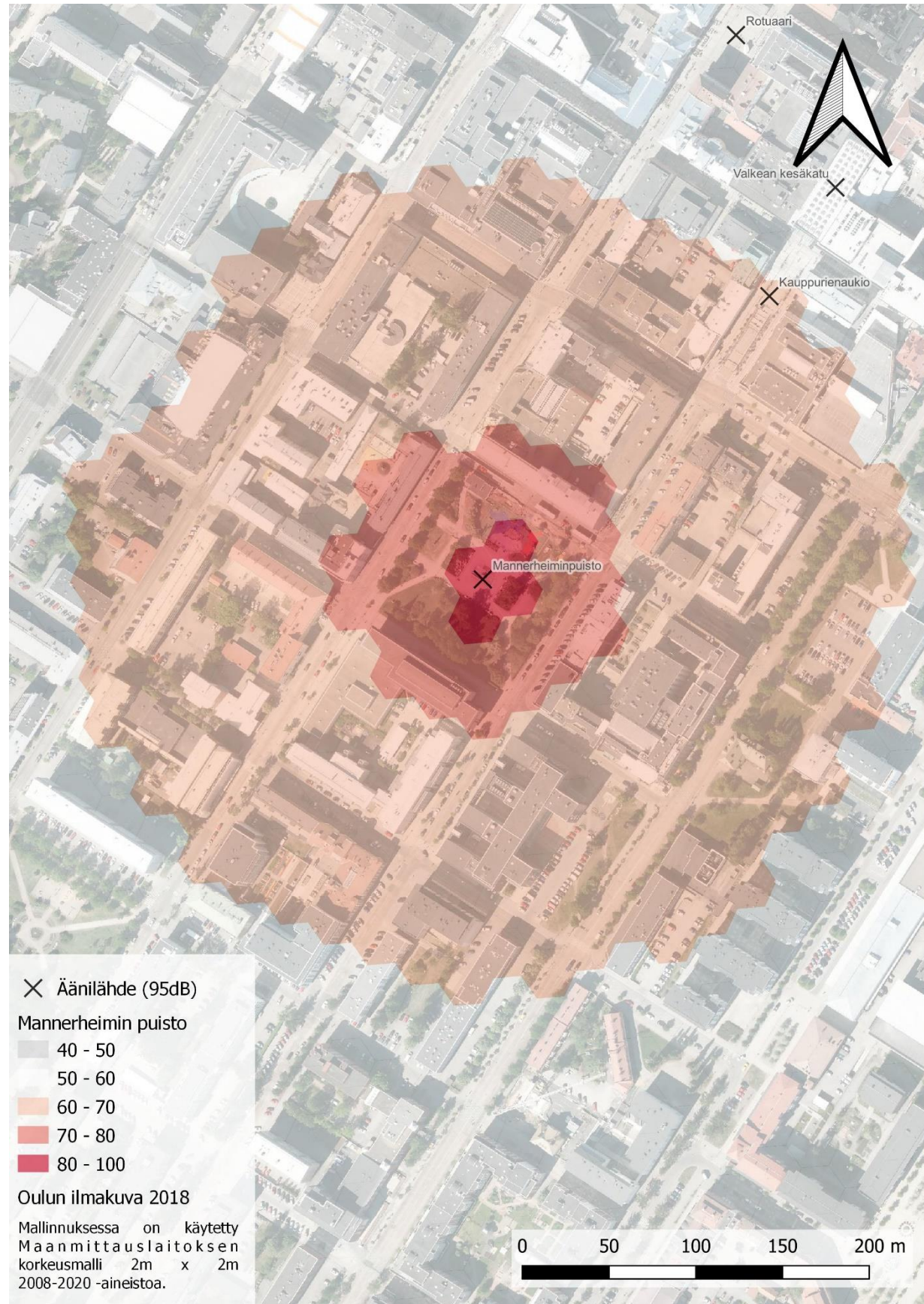
- Erinomainen tapahtumainfrastruktuuri
- Luontevia kumppaneita alueen välittömässä läheisyydessä
- Tunnettu, saavutettava ja esteetön

Mannerheimipuiston haasteita ja kehityskohteita ovat

- Tietoa alueen tapahtumakäytöstä ei ole saatavilla paikan päältä. Koska tapahtumia on ollut toistaiseksi vähän, järjestäjät eivät välttämättä hoksaa käyttää aluetta. Tapahtumakäytön tilallista viestintää olisi hyvä kehittää esimerkiksi julistepaikalla, josta löytyisi tiedot kyseisestä tapahtumapaikasta ja sen infrastruktuuriratkaisuista.
- Puistossa on paljon monikäyttöistä kalustoa, joka soveltuu myös kevyemmän tapahtumankaltaisen toiminnan alustaksi. Mannerheimipuistossa voitaisiin kokeilla esimerkiksi siivouspäivän kaltaista viikottaista tai kuukausittaista katukirpputorikonseptia. Varsinaista organisointia ei tarvittaisi ja asiasta viestimisen yhteydessä olisi mahdollista viestiä paikan monipuolisista käyttötavoista. Esimerkiksi jäätelökioskin kanssa olisi mahdollista sopia taittotuolien lainaamisesta kojumyyjille.
- Mannerheimipuiston hallinnoija ei itse käytä aluetta tapahtumien järjestämiseen, mikä heijastuu käyttöasteeseen ja tapahtumallisuuden edellytysten kehittämiseen. Esimerkiksi tekniikka-kaivojen puutteet ovat selvinneet vasta vuosia remontin jälkeen. Esiintymislavan aukkokohtiin on istutettu puita, mikä vaikeuttaa sen käyttämistä tai tilapäistä laajentamista. Alueen paras paikka lavalle on siis tällä hetkellä täytettykiinteällä rakenteella, joka myös estää vuokralavan sijoittamisen paikalle.
- Alue soveltuu heikosti kovaäänisille tai rajatuille tapahtumille, koska sen välittömässä läheisyydessä on runsaasti asutusta ja aluetta ei luonnostaan rajaa kasvillisuus, aidat tai tiheä kasvillisuus



Hallinnoija	Käyttölupa	Pinta-ala (m²)	Kokoluokka	Etäisyys bussipysäkille	Etäisyys rautatieasemalta	Jäteastiat	Sähkö	WC
Kaupunkiympäristöpalvelut	ePermit	8819	Keskisuuri	214	977	7	Sähkökaivoja, 3 jakokaappia	2



Myllytullintori

<https://goo.gl/maps/EqnLdetWxnUVkakz5>

Myllytullintori on kaupunginosan keskuksessa oleva aukio, jota rajaavat matalat asuinkerrostalot, Kruununmakasiini sekä liikerakennus, jossa toimii kauppa ja ravintola. Lisäksi rakennuksessa on kohtaamispaikkatoimintaa. Läheisissä rakennuksissa toimii kaksi päiväkotia, vankila, Tietomaa, Kenttätien palvelukeskus sekä Lohipadon koulu ja Oulun kansainvälinen koulu. Myllytullintori on osa nopeasti täydentyvää kaupunginosaa, ja Hupisaarten tapahtuma-alueiden ohella alueen potentiaalisin kaupunkikulttuurin tapahtumapaikka. Tori jatkuu luontevasti kohti Oulun keskustaa pihakatuna. Myllytullintori on jaettavissa kolmeen osakokonaisuuteen: muotopuisto, aukio ja väylät. Suurempien tapahtumien yhteydessä aluetta on mahdollista laajentaa Tietomaan parkkialueelle tai eteläiselle pihakadulle.

Myllytullintorin vahvuuksia tapahtumapaikkana ovat

- Runsas ympäröivä väestö
- Selkeästi rajautuva ja saavutettava alue
- Harmaan laatta-alustan ohella alueella on hieman vehreämpi puistoalue sekä istutettuja puita

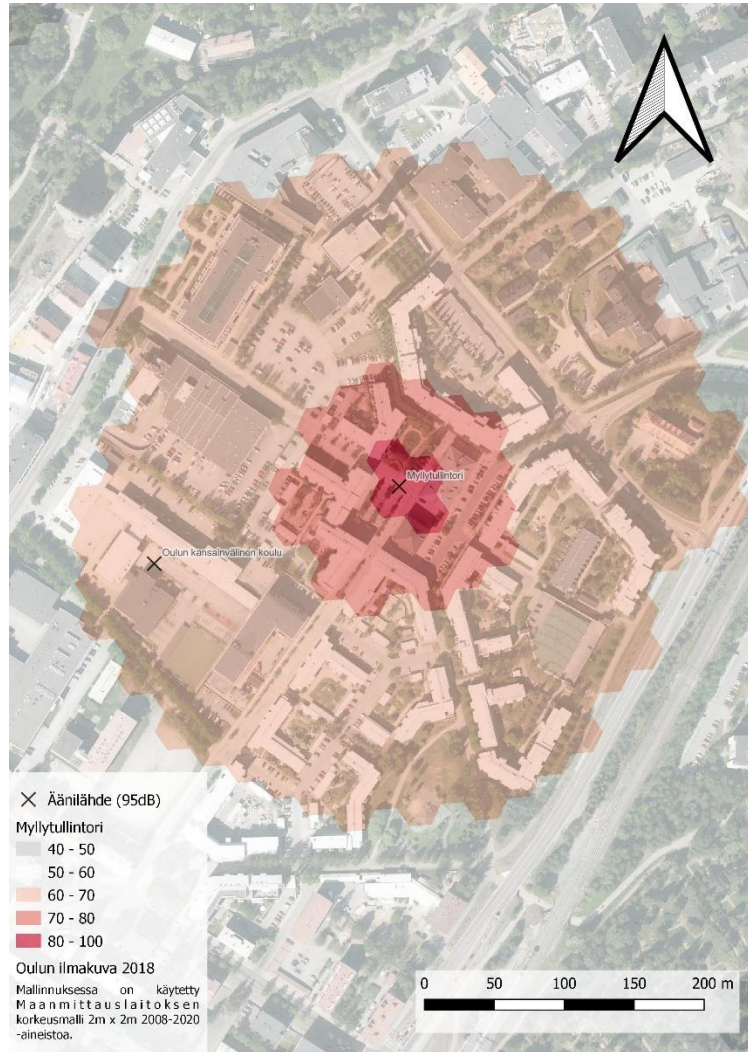
Heikkouksia ja kehityskohteita ovat

- Ympäröivä asutus rajoittaa tapahtumallisuuden muotoja
- Voimavirtaa on saatavilla ainoastaan rakennusten sisäisistä muuntajista
- Ei julkisia wc-tiloja, vesipistettä tai jätevesiliittymää

Tapahtumapaikka soveltuu ennen kaikkea avoimille tapahtumille, jotka eivät tuota paljoa meteliä. Esimerkiksi siivouspäivälle, lautapelitapahtumille tai kaupunginosatapahtumille sijainti on otollinen.


Hallinnoija	Käyttölupa	Pinta-ala (m ²)	Kokoluokka	Etäisyys bussipysäkille	Etäisyys rautatieasemalta	Jäteastiat	Sähkö	WC
Kaupunkiympäristöpalvelut	ePermit	3781	Pieni	222	1278	2	Valaisinpylväät, muuntamotorin laidan rakennuksessa	Ei





Meri-Toppilan puistot

<https://goo.gl/maps/3ByDLHV6EMxE3aCC8>



Meri-Toppilanpuisto ja Mannisenpuisto muodostavat laajan viheralueen Meri-Toppilan asuinalueen länsipuolella. Alue on kesäisin varsinkin frisbeegolfin harrastajien käytössä, ja kokonaisuuden keskivaiheilla on myös valaisinpylväin ja aidoin rajattu koirapuisto. Mittakaavaltaan puistot tarjoavat paikan Oulun suurille tapahtumille Kuusisaaren tapahtumapuiston tapaan. Lisäksi huomattavaa potentiaalia on viereisessä Taskilan jätevedenpuhdistamon oheen tehdyssä asfaltoidussa lumenlajityspaikassa. Lajityspaikka on kaavoitettu suoja-alueeksi, mikä ei kuitenkaan kerro tapahtumakäytön mahdollisuuksista (maankäyttö- ja rakennuslaki ei tunne tapahtumatoimintaa.) Yhdessä puistoalueiden kanssa muodostuva kokonaisuus on Oulun lupaavin uusi suurtapahtumapaikka.

Puistot sijaitsevat meren rannalla, ja niiden välissä virtaa puiden reunustama oja. Tapahtumainfrastruktuurin kannalta alue on vielä puutteellinen, mutta pinnanmuodot, näyttävä merimaisema sekä alueen rajautuminen metsiin ja tekevät siitä mielenkiintoisen kandidaatin tulevaisuuden suurtapahtumapaikaksi. Suhteellisen lähellä olevan asuinalueen ja teollisuuden ansiosta vesijohdot ja sähkökaapelit kulkevat jo alueen poikki, vaikka suurempaa virtaa tarjoavat jakokaapit ja muuntamot sijaitsevat alueen laitamilla. Kattava valaisinpylväsverkosto tarjoaa sähköä esitystekniikkaa kevyempiin tarpeisiin. Juomavesiliitännät eivät kuitenkaan ole tapahtuma-alueen kannalta yhtä välttämättömiä kuin sähkönsaanti ja riittävän kantavat tiet. Juomavesi- ja viemärintihaaste on Oulun Veden lausunnon mukaan ratkottavissa pilaantuneista maa-alueista huolimatta. Väyläverkoston kantavuuden parantaminen etenkin puistoalueen laita-alueilla on kaikista keskeisin toimenpide alueen ottamiseksi käyttöön suuria tapahtumia varten.


Meri-Toppilanpuiston ja Mannisenpuiston suurten tapahtumien käyttöön ottamisessa on huomioitava erityisesti seuraavat kehittämistarpeet:


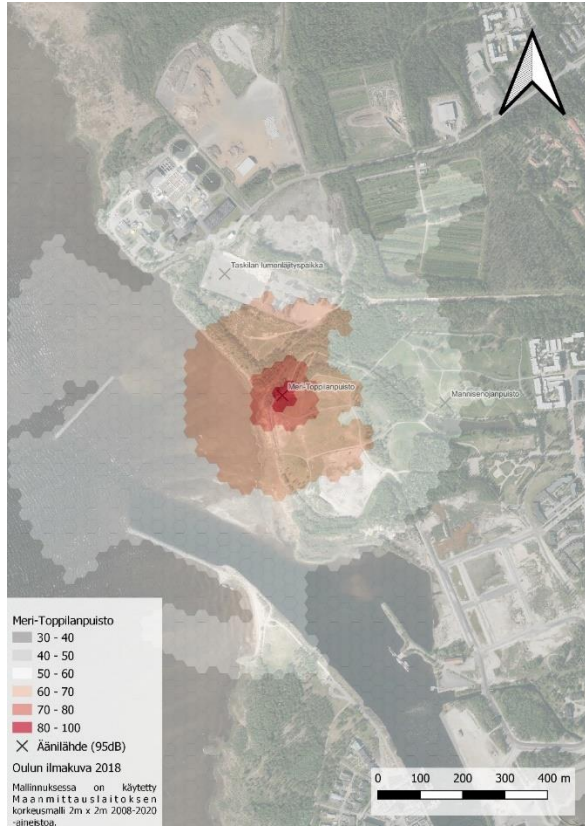
- Uloimpien väylien vahvistaminen ja leventäminen raskaan kaluston kääntösäteen kannalta riittäväksi
- Läntisimmän ojan ylittävän sillan kantavuuden lisääminen
- Suurtapahtumien vaatima sähkövirta edellyttäisi investointeja. Alueella on kattava valaisinjohtojen verkosto, minkä lisäksi sen reunoilla on jakokaappeja (esim. 4x25, 4x95). Lisäksi Meri-Toppilanpuistossa on käyttämätön 4x16 kaapeli ja keskellä puistoa väylämerkkien läheisyydessä 4x50 kaapeli.

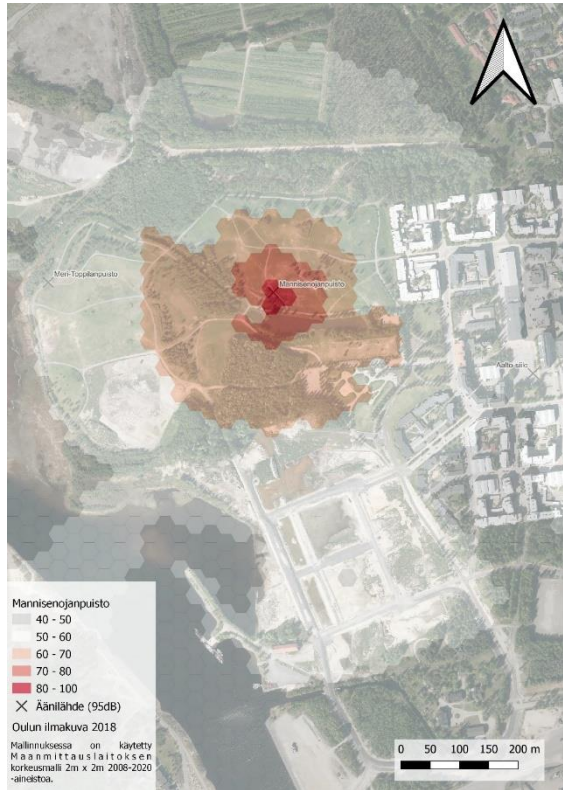
Muuta huomioitavaa:

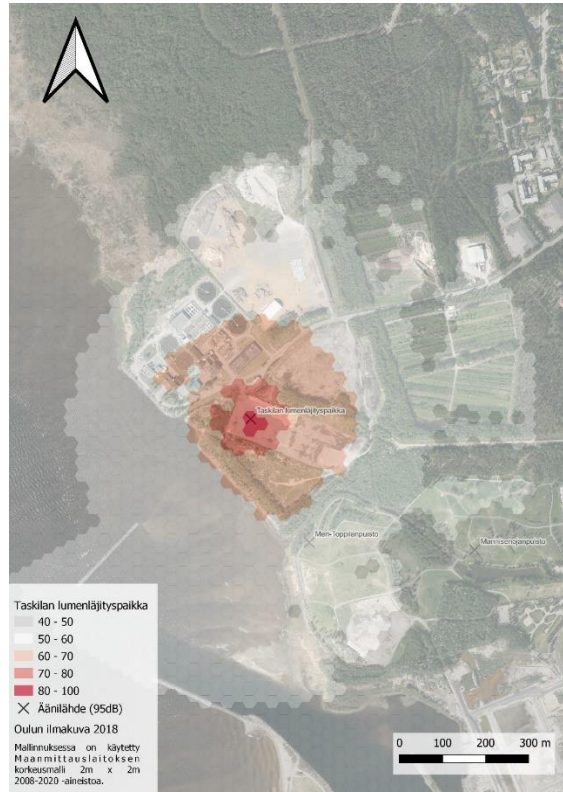
- Meri-Toppilanpuiston keskiosassa on kaksi merenkulun väylämerkkiä. Mikäli aluetta hyödynnetään suurissa tapahtumissa, ne tulee huomioida. Tapahtumakävijän näkökulmasta ne lisäävät paikan merellistä tunnelmaa.
- Alueella on niittyä.
- Frisbeegolf-radat ja -harrastajat on hyvä huomioida sopimalla suunnitelmista ja mahdollisista tapahtumista yhdessä alueen harrastustoiminnan puitteita hallinnoivien yhdistysten kanssa. Ratoja on eri puolilla Oulua, joten harrastusmahdollisuuksille tilapäinen tapahtumakäyttö ei liene este. Maalit voivat olla siirrettäviä Kuusisaaren tapahtumapuiston tapaan.
- Alue on täyttömaata, joka ei välttämättä sovellu tiheään toistuville massatapahtumille.
- Maisemakummulla sekä lajitysalueella voi pesiä alkukesäisin lintuja
- Lajitysalue ei välttämättä ole sula vielä alkukesällä

Hallinnoija	Käyttölupa	Pinta-ala (m²)	Kokoluokka	Etäisyys bussipysäkille	Etäisyys rautatieasemalta	Jäteastiat	Sähkö	WC
Oulun kaupunki ja yhdistykset	ePermit ja yhdistykset	240654	Suuri	1117	5575	22	Muuntamo, 3 jakokaappia, valaisinylväät	Ei











Nallikari

<https://goo.gl/maps/mJm5UPfmWBje2eSX6>

Nallikarin uimaranta on Nallikari Seaside Oy:n hallinnoima Oulun suurin uimaranta. Se sijaitsee Hietasaaren länsiosassa Nallikarin lomakylän kupeessa. Alue on yksi Oulun suurimmista tapahtumapaikoista, mutta se ei sovellu kesäisin jatkuvaan tapahtumakäyttöön. Suurin tapahtumallinen potentiaali kohdistuu talviaikaan, jolloin uimaranta ei ole normaalissa käytössä ja alueen palveluntarjoajat hyötyisivät lisäasiakkaista. Jäätynyt meri tarjoaa valtavan tapahtuma-alueen.

Nallikarin vahvuuksia tapahtumallisuuden näkökulmasta ovat

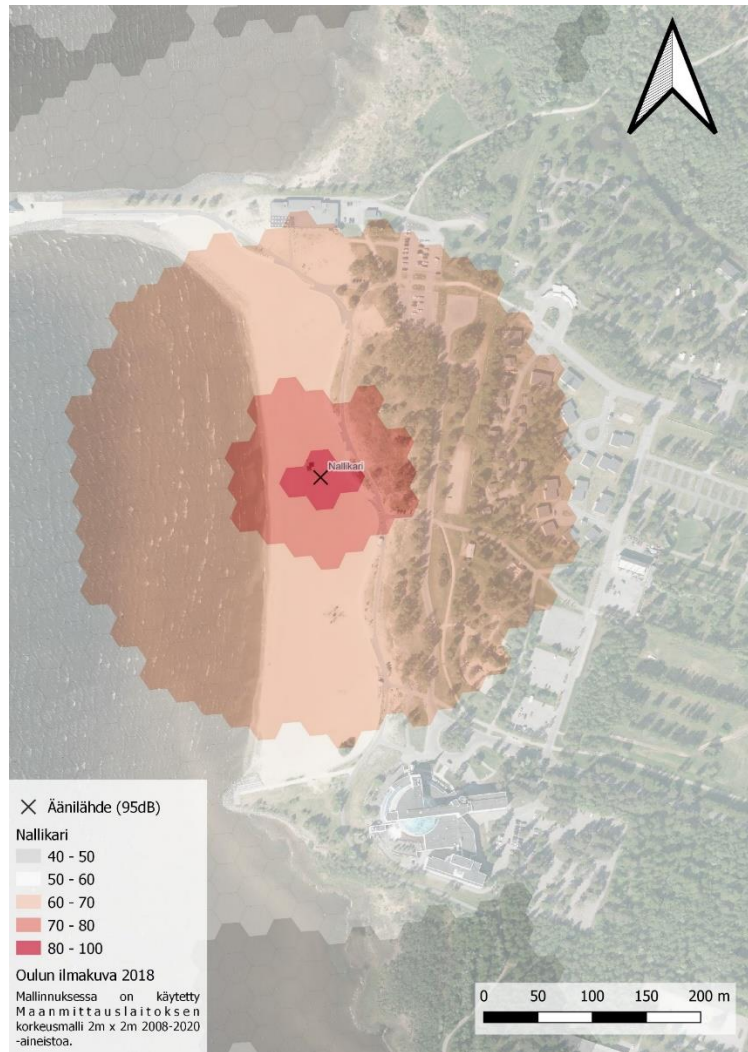
- Hyvä saavutettavuus ja suuri mittakaava
- Tapahtumasähköä on saatavilla useista pisteistä ja kesäisin alueella on bajamajoja
- Välittömässä läheisyydessä on majoituskapasiteettia ja ravintolapalveluiden tarjoajia

Heikkouksia ja kehityskohteita ovat

- Alue on kesäisin uimarantakäytössä
- Vedellisyys edellyttää erityistä huomiota turvallisuuskysymyksiin
- Näköalatasanteella ei ole voimavirtaa
- Paikka on altis sään vaihteluille ja ääri-ilmiöille, kuten myrskytuulelle

Hallinnoija	Käyttölupa	Pinta-ala (m ²)	Kokoluokka	Etäisyys bussipysäkille	Etäisyys rautatieasemalta	Jäteastiat	Sähkö	WC
Nallikari Seaside Oy	sales@nallikari.fi	94775	Suuri	378	4339	Useita, aineistossa vain 1	4 jakokaappia, näköalatornissa pistokkeita 16A + suko	Bajamajoja kesäisin





Oritkari

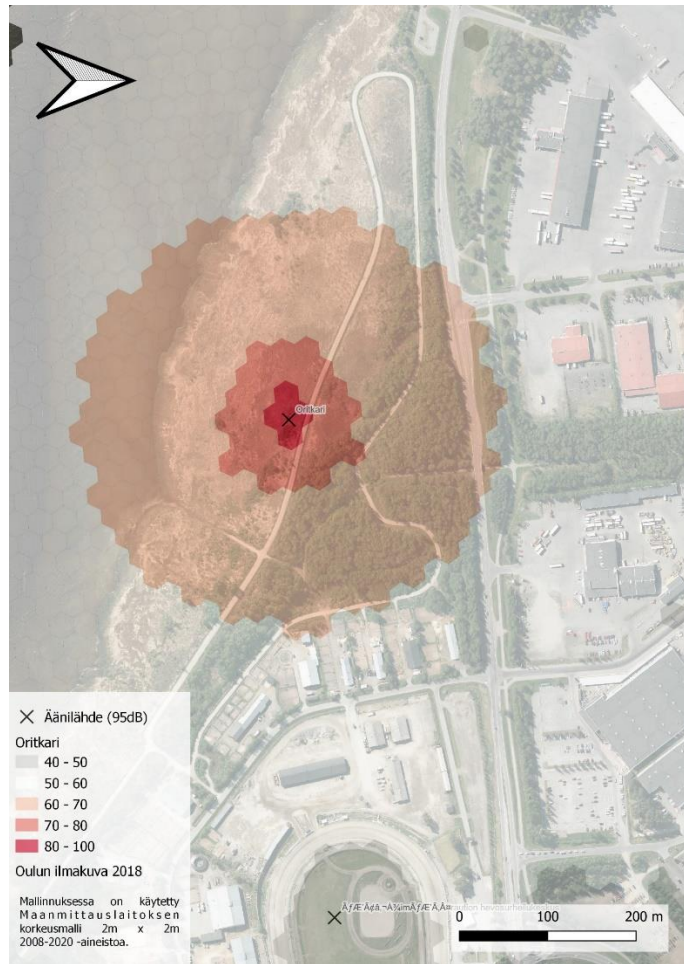
<https://goo.gl/maps/78AnZiAbFei8iXgh8>

Oritkari on talvitapahtumille soveltuva alue Oulunlahden rannalla. Se on runsaan kasvillisuuden vallassa, mutta puuston ja heinikon seassa kulkee hevosille suunnattu kulkureitti. Talvisin Oritkarin ja Oulunsalon Vihiluodon välillä kulkee jääreitti. Ranta-alue on logistisesti melko haastava eikä siellä ole juurikaan tapahtumainfrastruktuuria. Aiemmin Oritkarissa on järjestetty pilkkimiseen liittyvää tapahtumallista toimintaa, ja se soveltuukin parhaiten jään ja lumen päällä järjestettävälle talvitapahtumille. Mittakaavansa puolesta Oritkari soveltuu hyvin keskisuurillekin tapahtumille.

Maankohoamisen ja sedimenttien kasautumisen myötä Oritkarissa voi avautua kiinnostavia aluekehitysmahdollisuuksia, joissa merellisen tapahtumallisuuden huomioiminen voi olla otollisessa roolissa. Kulttuuri-, tapahtuma- ja taidetoiminta muotoutuu usein entisiin teollisuusympäristöihin, mikä voi tulevaisuudessa avata kiinnostavia mahdollisuuksia myös tien toisella puolella, mikäli Oritkarin ranta-alueiden merinäköalojen taloudellinen arvo päätetään ulosmitata asuinrakentamisen kautta.



Hallinnoija	Käyttölupa	Pinta-ala (m ²)	Kokoluokka	Etäisyys bussipysäkille	Etäisyys rautatieasemalta	Jäteastiat	Sähkö	WC
Kaupunkiympäristöpalvelut	ePermit	227210	Keskisuuri	2154	4834	2	1 jakokaappi	Ei





Oulun kansainvälinen koulu

<https://goo.gl/maps/oyR45KxZv2qZ2Dr7>

Oulun kansainvälinen koulu sijaitsee Myllytullin kaupunginosassa Oulun ydinkeskustan läheisyydessä. Sen länsipuolella olevan Kasarmintien kehittämissuunnitelma on yhä työn alla, mutta katua pyritään kehittämään vahvemmin pyöräilyn ja kävelyn ehdoilla toimivaksi liikenneväyläksi. Muutokset tekevät siitä aiempaa puistomaisemman ja rauhallisemman, mikä lisää kansainvälisen koulun potentiaalia mittavana ulkotapahtumapaikkana Prunnitorin, Äströminpuiston ja Myllytullintorin läheisyydessä. Erityisesti kesäajan tapahtumallisuus on selkeä mahdollisuus normaalin koulutoiminnan ollessa tauolla.

Koulualue koostuu useista asfaltoiduista tai laatoitetuista piha-alueista, kolmesta rakennuskokonaisuudesta, jalkapallokentästä sekä sen yhteyteen rakennetusta teknisestä rakennuksesta, johon sisältyy muuntamo. Pihan eri osat yhdistyvät toisiinsa katettujen väylien ja porttien kautta.

Koulualueen vahvuuksia tapahtumallisuuden näkökulmasta ovat


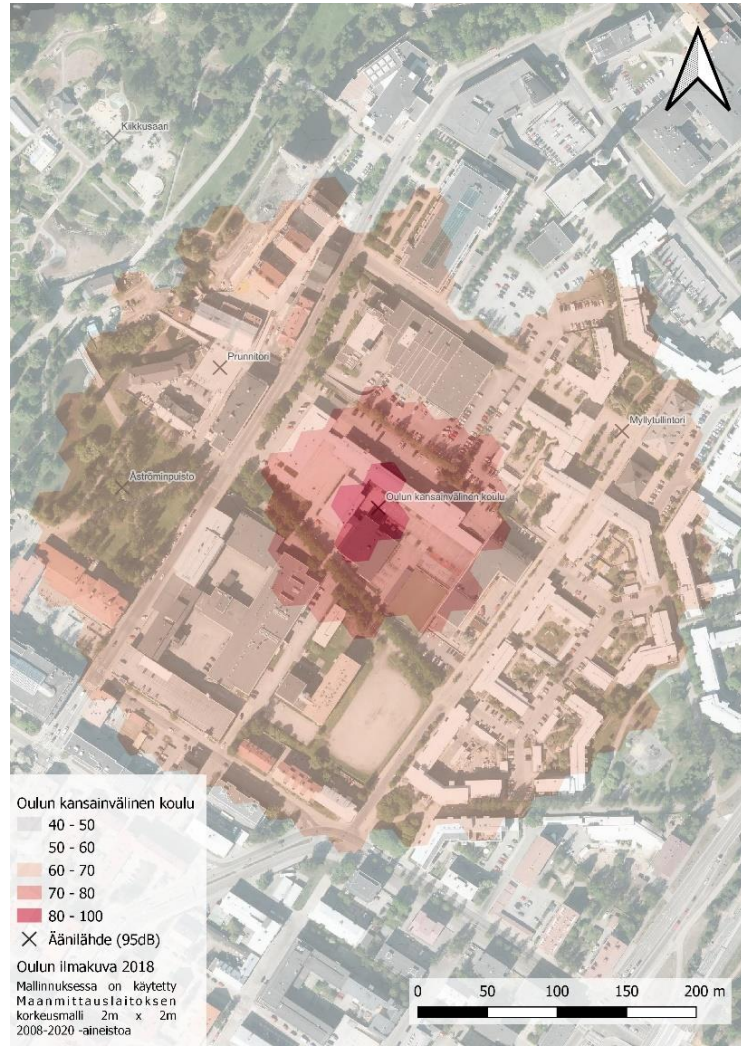
- Keskeinen sijainti ja hyvä saavutettavuus
- Rakennusten luontevasti rajaamat pienemmät tapahtuma- tai yleisöalueet mahdollistavat useampia toimintapisteitä, joiden välinen meluhaitta on maltillista
- Voimavirtaa on saatavilla eri puolille aluetta, ja sisätiloissa on wc:t, juoksevaa vettä sekä huoltotiloja
- Sisätilat voivat toimia varavaihtoehtona huonon sään varalta

Heikkouksia ja kehityskohteita ovat

- Tietoa tapahtumallisuuden puitteista tai käytännöistä ei ole saatavilla
- Koulualueet ovat päihdeettömiä alueita, mikä voi vaikuttaa tapahtumien ansaintalogiikkaan
- Tapahtuma-ajan logistiikka voi olla haaste sisätilojen yhteyksistä riippuen
- Aluetta ympäröi lähivuosina rakennustyömaat, mikä voi tehdä siitä epäviihtyisän tai meluisan



Hallinnoija	Käyttölupa	Pinta-ala (m ²)	Kokoluokka	Etäisyys bussipysäkille	Etäisyys rautatieasemalta	Jäteastiat	Sähkö	WC
Koulu	Rehtori	16010	Keskisuuri	157	984	Jätekatos	Muuntamo ja jakokaappi	Sisätiloissa



Pakolansaari

<https://goo.gl/maps/umCFtnWfx1ghorzD8>

Lisätietoa: [Pakolansaari - Tapahtumat - Oulun kaupunki \(ouka.fi\)](#)

Pakolansaari tunnetaan Pohjois-Pohjanmaan museon kotina. Museon lisäksi saarella on kaksi erillistä tapahtumakäyttöön soveltuvaa nurmikenttää, yksi rakennuksen molemmin puolin. Lounaista nurmikenttää on käytetty esimerkiksi liikuntatapahtumien sekä Lumo-valofestivaalin yhteydessä. Luoteinen nurmikenttä on suosittu piknik-paikka, jota on hyödynnetty myös konserteissa. Lähin julkinen wc sijaitsee parinsadan metrin päässä Kiikkusaarella, mutta museossa on wc-tilat kävijöille. Museon jätteepisteeseen vieressä on Oulun Energian sähkönjakokaappi, jossa on paljon kapasiteettia ja josta saa vedettyä sähköä luontevasti ja turvallisesti vähällä käytöllä olevaa tietä pitkin kummallekin nurmikentälle.

Pakolansaaren vahvuuksia tapahtumakäytössä ovat

- Vehreä ympäristö ja hyvä saavutettavuus kevyenliikenteenväyliltä tai joukkoliikenteellä
- Jakokaapin kapasiteetti on korkea ja valaisinpylväitä on eri puolilla aluetta pienempiin sähkön tarpeisiin
- Nurmikentät ovat melko tasaiset, joten tilapäisten rakennelmien, kuten teltojen, pystyttäminen on helppoa

Alueen haasteet tapahtumakäytössä

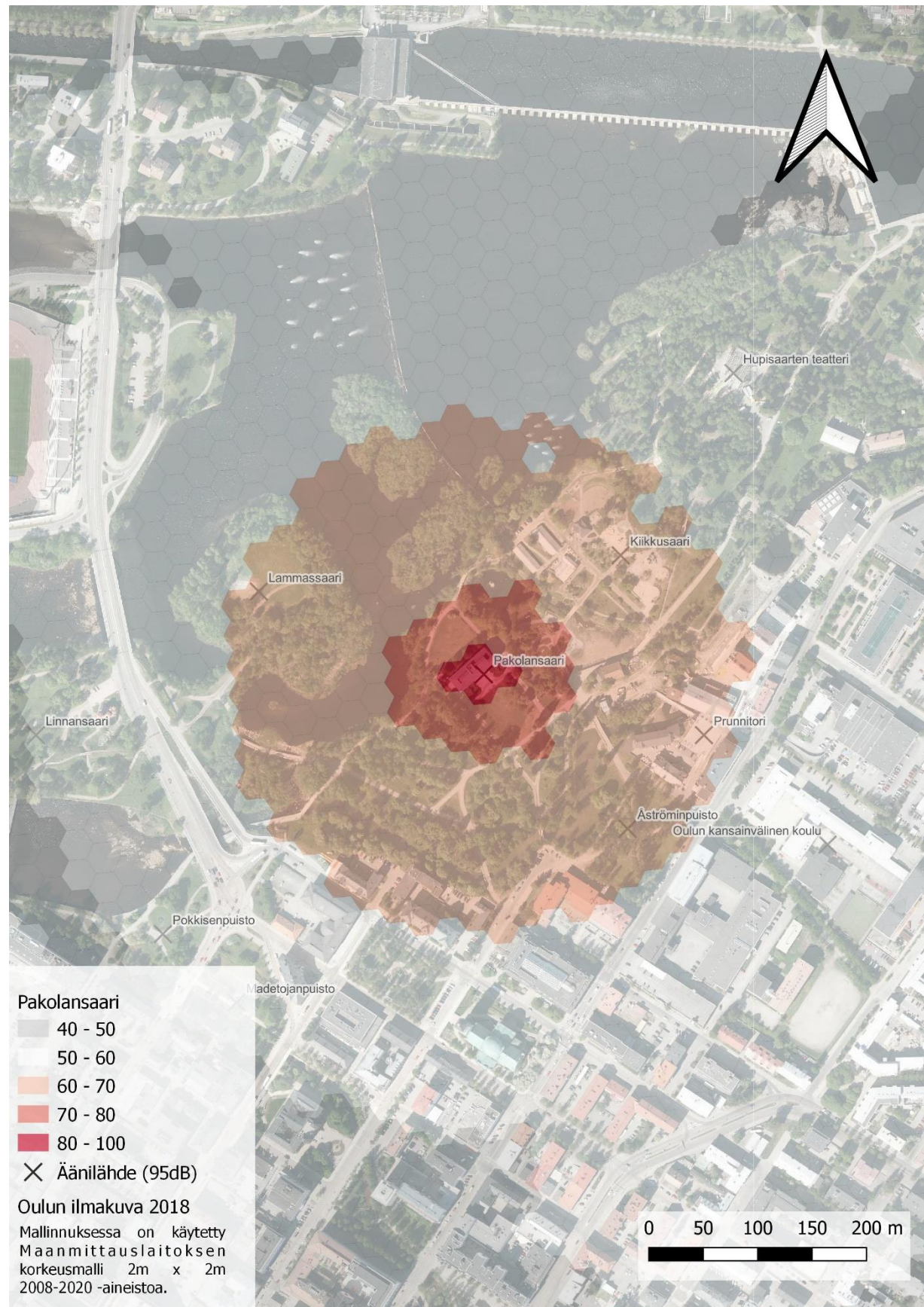
- Hupisaarille johtavien siltojen kantavuus on rajallinen
- Alueen itä- ja länsipuolella on vilkkaat kevyenliikenteenväylät
- Museon ja kesäkahvilan toiminta tulee huomioida tapahtuman järjestämisessä

Muuta huomioitavaa:

- Pohjois-Pohjanmaan museo tontteineen on myyty vuonna 2023, mikä voi vaikuttaa alueen tapahtumakäyttöön. Alustavien tietojen mukaan museotoiminta voi kuitenkin jatkua lähivuodet rakennuksen ensimmäisessä kerroksessa, mikä ylläpitäneen tapahtumallisuuden edellytyksiä.
- Oheisen ilmakuvan yläosassa oleva nurmialue on enimmäkseen museon tontista erillistä puistoaluetta.
- Alueen taideteokset tulee tarvittaessa suojata

Hallinnoija	Käyttölupa	Pinta-ala (m ²)	Kokoluokka	Etäisyys bussipysäkille	Etäisyys rautatieasemalta	Jäteastiat	Sähkö	WC
Kaupunkiympäristöpalvelut	ePermit	9949	Pieni	335	1098	2	1 jakokaappi, valaisinpylväät	Ei



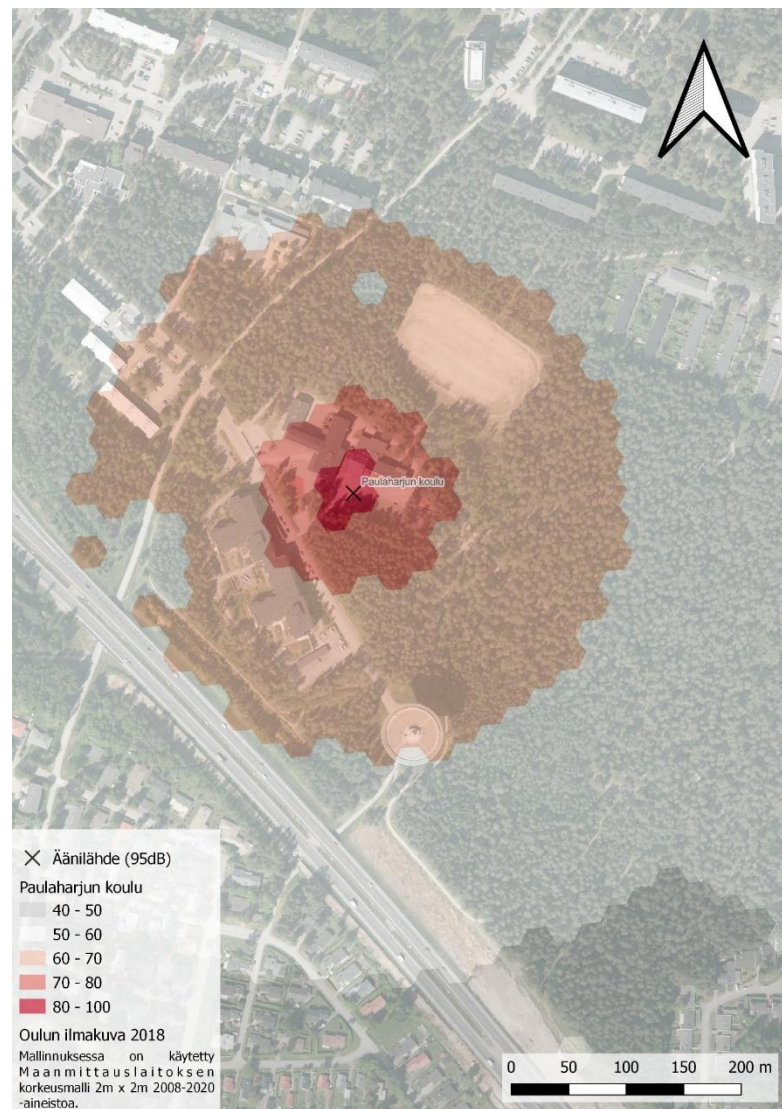


Paulaharjun koulu

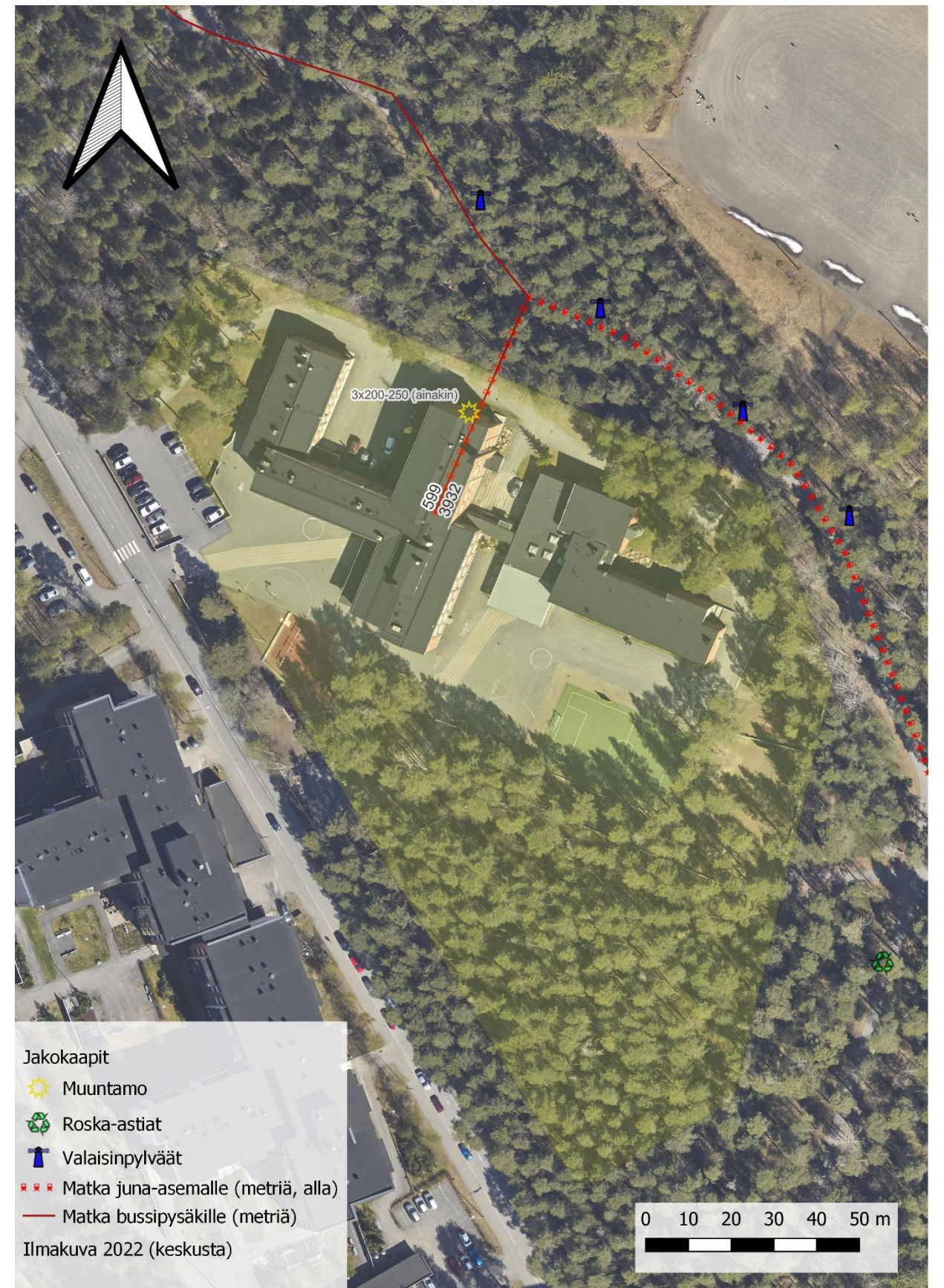
<https://goo.gl/maps/3UTdqjs4wfAbpxBy9>

Lisätiedot: [Koulun esittely - Paulaharjun koulu - Oulun kaupunki \(ouka.fi\)](#)

Paulaharjun koulu on Puolivälinkankaan asuinalueella sijaitseva peruskoulu (luokat 1-6), joka oli rakentamisajankohdanaan Suomen suurimpia. Koulu sijaitsee hyvien liikenneyhteyksien äärellä, ja se on metsän ympäröimä. Paulaharjun koululla on laaja piha-alue ja muutamankymmenen metrin päässä sen pohjoispuolella on laaja urheilukenttä. Koska koululla ei ole kesäisin opetuskäyttöä, se soveltuisi hyvin kesäajan tapahtumien käyttöön. Pihapiirissä on useita luonteivia tapahtuma-alueita ja sisätilat tarjoavat tapahtumallisuuden puitteita sähköstä ja vedestä wc-tiloihin.



Hallinnoija	Käyttölupa	Pinta-ala (m ²)	Kokoluokka	Etäisyys bussipysäkille	Etäisyys rautatieasemalta	Jäteastiat	Sähkö	WC
Koulu	Rehtori	19338	Keskisuuri	599	3932	0	Muuntamo	Sisätiloissa



Pohjankartanon koulu

<https://goo.gl/maps/vPxGSivJmfkL942o9>

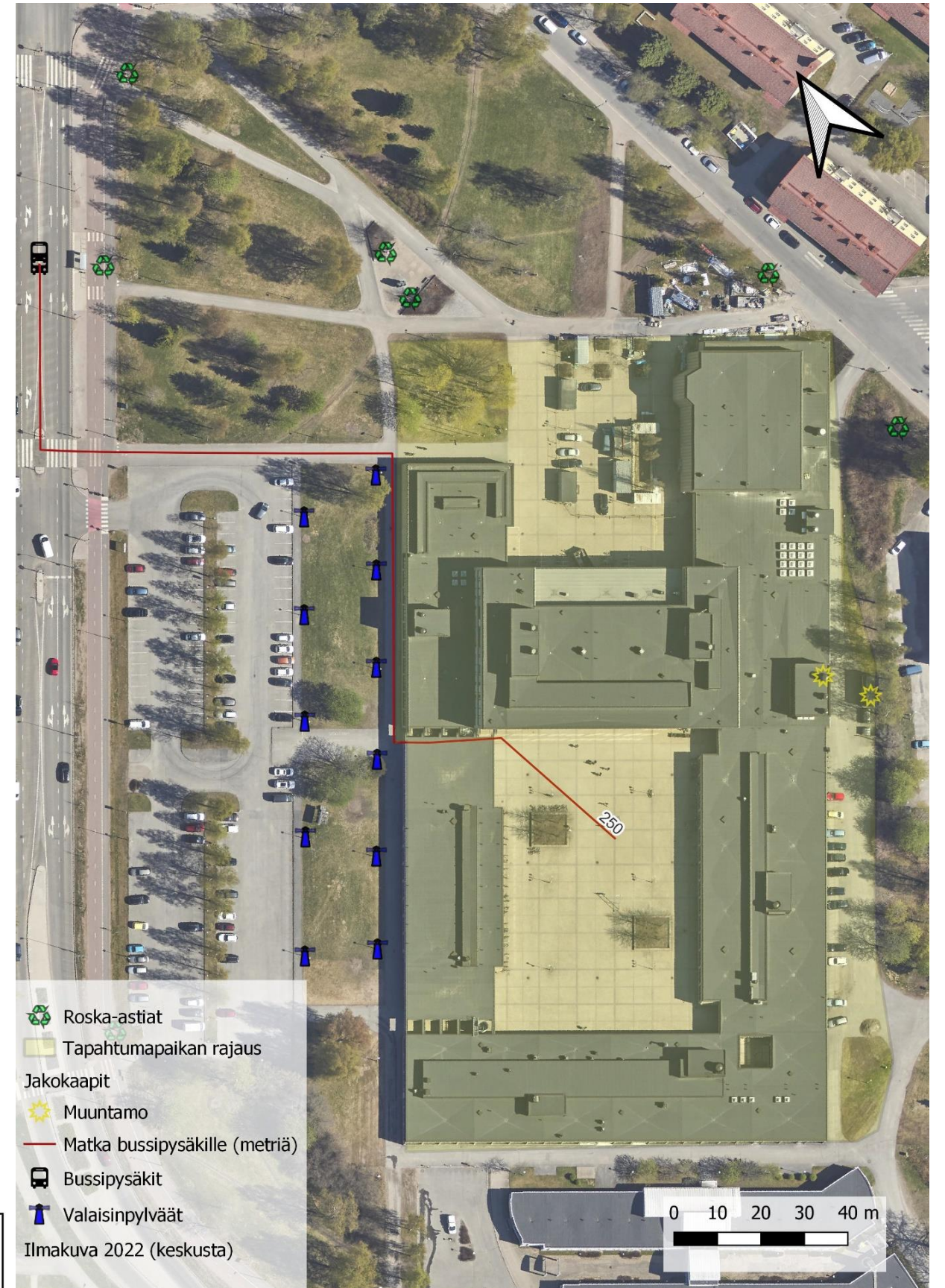
Pohjankartanon koulu on Karjasillan asuinalueen luoteisnurkassa oleva musiikkipainotteinen yläaste- ja lukiorakennusten kokonaisuus. Rakennuksen siivessä on Karjasillan kirjasto ja kokonaisuuden eteläpuolella on Oulun Musiikkikeskus, jota hallinnoi Oulun Tapahtuma-aluepalvelut. Nykyisellään Pohjankartanon tapahtumat keskittyvät sen juhlasaliin. Koulun sisäpihassa on kuitenkin runsaasti tapahtumallista potentiaalia: se on hyvin saavutettavissa kaikilla kulkumuodoilla, ympäröivät rakennukset rajaavat sitä luontevasti, sähköä, vettä ja wc-tiloja on tarjolla ja sekä yläaste että lukio voisivat hyödyntää sitä omissa tapahtumissaan.

Huomioitavaa:

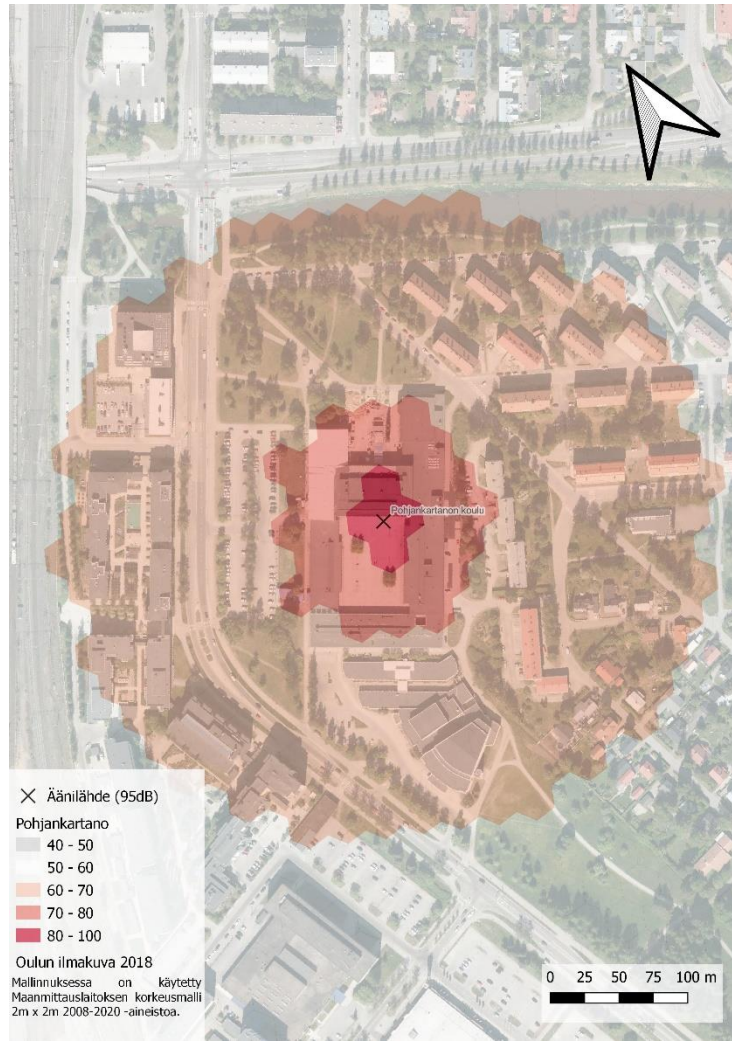
- Pohjankartanon koulussa toimii yläasteikäisten musiikkiluokat sekä Madetojan musiikkilukio, jotka järjestävät jo nykyisellään paljon sisäisiä musiikkitapahtumia esimerkiksi koulun aulassa, Pohjankartanon salissa sekä Oulun musiikkikeskuksen saleissa. Pohjankartanon sisäpihan tapahtumallisuuden hallinnointi voisi sopia koulun henkilökunnalle ja sitä tulisi suunnitella heidän tarpeensa huomioiden.

Pohjankartanon sisäpihan haasteita tapahtumapaikkana ovat

- Sisäpihalle johtavilla katetuilla ulkokäytävillä on useita pilareita, jotka estävät suurten kulkuneuvojen pääsyn piha-alueelle.
- Oppilaitosten ulkopuolisten järjestäjien tapahtumallisuus soveltuu lähinnä kesäajalle
- Piha on koulun alueena pähteetön



Hallinnoija	Käyttölupa	Pinta-ala (m ²)	Kokoluokka	Etäisyys bussipysäkille	Etäisyys rautatieasemalta	Jäteastiat	Sähkö	WC
Koulu	Rehtori	19909	Keskisuuri	250	902	On	2 muuntamo	Sisätiloissa



Pokkisenpuisto

<https://goo.gl/maps/o13duaRYQ1YMjXiw9>

Pokkisenpuisto on Kaupunginvarren puistovyöhykkeen päässä oleva rinnepuisto, jota hallinnoi Oulun Kaupunkiympäristöpalvelut. Sen rantaa kulkeva kevyenliikenteenväylä on vilkaasti liikennöity, samoin kuin sitä rajaava autotie. Puisto on näkyvällä paikalla ja saavutettavissa kaikilla kulkumuodoilla, mikä tekee siitä kohtalaisen sijainnin pienille avoimille tapahtumille. Kuten Madetojanpuistossa, myös Pokkisenpuiston keskeinen haaste on autoliikenteen aiheuttama melu- ja näköhaitta.

Pokkisenpuiston vahvuuksia tapahtumapaikkana ovat

- Hyvä saavutettavuus
- Jäteastioita ja mahdollisia sähköpisteitä on runsaasti
- Alue rajautuu luontevasti mäkeen ja vesistöihin, joista suurempi on reunustettu aidalla
- Puisto on tunnettu ja näkyvällä paikalla: Oskari Jauhaisen Kalasääski ja lohi -veistos voi toimia viestinnällisenä maamerkinä

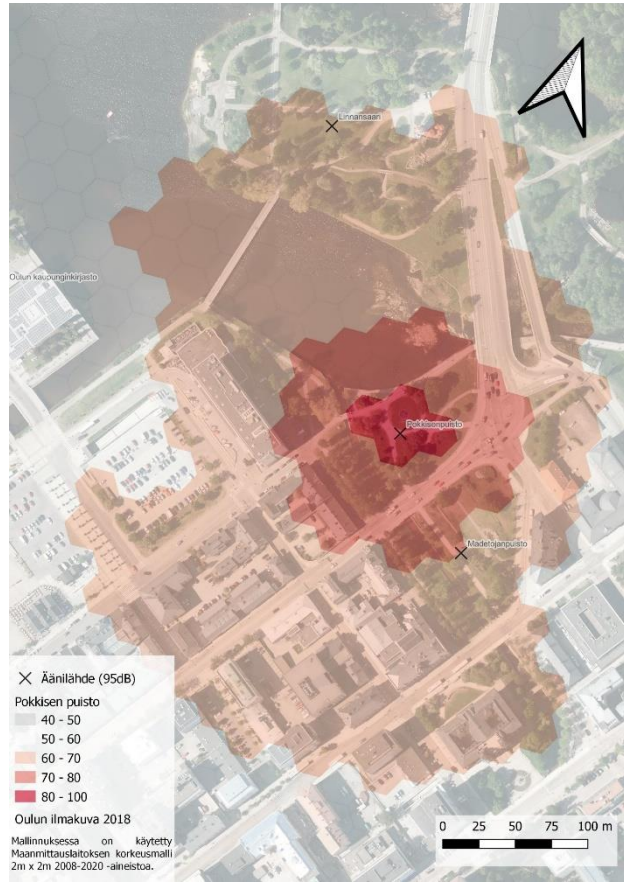
Haasteita alueen tapahtumallisuudessa ovat

- Vilkas ympäröivä liikenne
- Paikka on altis sään vaihteluille

Pienen mittakaavansa ja näkyvän sijaintinsa puolesta Pokkisenpuisto voisi soveltua sijainniksi Tapahtumamatot-kokeilulle. Huonona puolena on runsas tiemelua, joka on ympäristödirektiivin mukaisen melumallinnuksen perusteella puistossa 60-75dB.



Hallinnoija	Käyttölupa	Pinta-ala (m²)	Kokoluokka	Etäisyys bussipysäkille	Etäisyys rautatieasemalta	Jäteastiat	Sähkö	WC
Kaupunkiympäristöpalvelut	ePermit	7427	Mikro	177	984	5	1 jakokaappi, valaisinpylväät	Ei





Prunnitori

<https://goo.gl/maps/9pztbwfzDymL8cqL9>

Prunnitori on Myllytullissa sijaitseva tapahtumatori, jota hallinnoi Tuba Food & Loungen, Ravintola Rauhalan sekä Voimala1889:n muodostama Ravintolakortteli. Se on yksi Oulun aktiivisimpia tapahtumapaikkoja, vaikka se on tapahtumakäytössä lähinnä kesäisin. Prunnitoria käyttää erilaiset tapahtumajärjestäjät: tapahtumatoiminnan runkona toimii kuitenkin Ravintolakorttelin omat tuotannot, kuten kevyen musiikin konsertit, kirpputorit ja DJ-tapahtumat. Hallinnoija tekee yhteistyötä ulkoisten järjestäjien kanssa riskien jakamiseksi ja tarjonnan monipuolistamiseksi.

Prunnitorilla on useita vahvuuksia tapahtumapaikkana:

- Keskeinen, saavutettava ja esteetön sijainti
- Aktiivinen hallinnoija, joka kehittää aluetta oman käyttönsä pohjalta
- Toimiva tapahtumainfrastruktuuri: sähköt, aidat, wc-tilat, viemärointi ja huoltotilat
- Hallinnoija pystyy paikoin osallistumaan järjestäjien kustannuksiin, koska se tuottaa itse tapahtumapaikan ruokatarjoilun ja anniskelun
- Ulkoalueeseen on yhdistettävissä Ravintolakorttelin sisätiloja, etenkin Voimala1889, joka on samaa anniskelualuetta Prunnitorin kanssa

Tapahtumapaikan haasteita ja kehityskohteita ovat:

- Parkkipaikkojen rajallisuus
- Muiden lähialueen käyttäjien huomiointi: melu, tiedotus, pysäköinti jne.
- Viereinen Sahasaari tarjoaisi luontevan laajennuksen tapahtuma-alueeseen suurempien tapahtumien ajaksi. Sahasaari soveltui tapahtumapaikaksi loistavasti varsinkin ennen puuaitojen poistamista, mutta on yhä kiinnostava miljööniä

Hallinnoija	Käyttölupa	Pinta-ala (m ²)	Kokoluokka	Etäisyys bussipysäkille	Etäisyys rautatieasemalta	Jäteastiat	Sähkö	WC
Ravintolakortteli	myynti@ravintolakortteli.fi	969	Pieni	166	993	On	Muuntamo, voimavirtopistokkeita torilla	Sisätiloissa





Puistikkokatu, Raksila

<https://goo.gl/maps/3uy72952zaBAWP5E8>

Puistikkokatu on valtakunnallisesti merkittävässä kulttuuriympäristössä, Raksilan puutaloalueella, sijaitseva vihreä katu. Se koostuu leikkikentästä, pihakaduista sekä lehtipuun kehystetyistä nurmialueista. Asuinrakennusten lisäksi sen reunoilla on yksittäisiä liiketiloja, joissa toimii esimerkiksi vaatepainoyritys sekä käytetyn tavaran kauppa. Puistikkokadulla on myös tapahtumainfrastruktuuria: sähköä on saatavilla useista Oulun Energian jakokaapeista, yhdestä muuntamosta ja lukuisista valaisinpylväistä. Alue sijaitsee lähellä keskustaa, joten puutaloalueen asukkaiden lisäksi yleisöpotentiaalia on runsaasti tiheimmin rakennetuilta lähialueilta.

Puistikkokadun vahvuuksia tapahtumakäytön näkökulmasta ovat

- Hyvä saavutettavuus
- Viihtyisä uniikki miljöö
- Runsas sähkön saatavuus


Haasteita ja kehityskohteita ovat

- Pihakatuhenkilöliikenteen tulee olla mahdollista, joten alue sopii lähinnä avoimille tapahtumille
- Meluvaikutukset asukkaille ovat helposti suuret, joten kovaääniset tapahtumat eivät sovellu Puistikkokadulle
- Paikalle ei eksy sattumalta: tapahtumallisuus edellyttää hyvää viestintää ja opastusta

Huomioitavaa:

- Raksilan puutaloalue on valtakunnallisesti merkittävää rakennettua kulttuuriympäristöä (RKY). Alueelle soveltuu lähinnä pop-up-henkiset pienet tapahtumat.
- Puistikkokatua reunustaa asuin- ja liikerakennukset, jotka tulee huomioida melutasossa.
- Aluetta pohjois-eteläsuunnassa halkovat pihakadut ovat usein ainoat reitit tonteille, mikä on hyvä huomioida tapahtuma-alesuunnittelussa
- Puistomaista katua reunustaa molemmin puolin puukujat, jotka soveltuvat erityisen hyvin siivouspäivän kaltaisiin tapahtumiin.

Hallinnoija	Käyttölupa	Pinta-ala (m ²)	Kokoluokka	Etäisyys bussipysäkille	Etäisyys rautatieasemalta	Jäteastiat	Sähkö	WC
Kaupunkiympäristöpalvelut	ePermit	7632	Pieni	213	629	3	Muuntamo ja 3 jakokaappia	Ei





Pöllisaaren venesatama / Seelari

<https://goo.gl/maps/jmzrSucuKkWdwnSX7>

[Seelari - merellinen ravintola ja juhlapaikka Oulussa](#)

Pöllisaaren venesatama on Oulun työväen pursiseura ry:n hallinnoima alue Oulujoen suistossa. Pöllisaarella toimivan ravintola Seelarin toiminta on siirtynyt vastikään Go Arctic Oy:lle, joka hallinnoi myös Koitelin Sahasaarta. Yksityisten juhlien ohella ravintolan toimintaa suunnataan aiempaa enemmän avoimille tapahtumille, kuten lauluilloille, konserteille ja DJ-tapahtumille. Tapahtumat pyritään toteuttamaan ulkotiloissa. Seelarin tiloissa on wc-tilat ja vettä saatavilla. Rakennukseen on myös vedetty voimavirtaa laskennallisesti 125A ylikuormitussulakkeella. Viereiseen rakennukseen vedetty sähkökaapeli on kevyempi 50A ylikuormitussulakkeella. Pöllisaaren venesatama on etäällä asutuksesta, mutta ympäröivät vesipeilit sekä viereinen Natura-alue edellyttävät äänentoiston suuntaamisen ja äänenvoimakkuuden pohdintaa.

Venesataman vahvuuksia tapahtumallisuuden näkökulmasta ovat

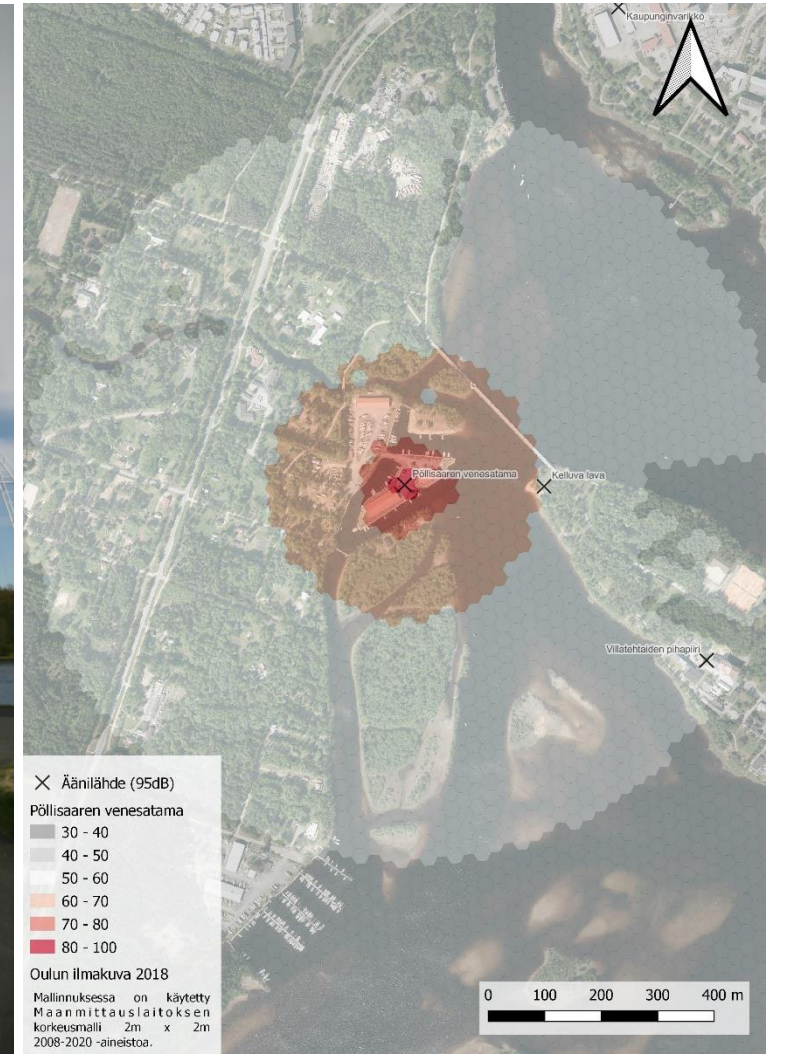
- Uniikki miljöö, johon voi saapua myös vesiteitse
- Alueen hallinnoijalla on tapahtumallinen ansaintalogiikka: tapahtumat voivat olla taloudellisesti kannattavia jopa ilman pääsymaksua
- Ravintolapalvelut, wc-tilat ja muu kriittisin tapahtumainfrastruktuuri on valmiiksi olemassa
- Alue on rajattavissa helposti ja kustannustehokkaasti

Tapahtumakäytön haasteita ja kehityskohteita ovat

- Musiikkitapahtumien meluvaikutusten ja laadukkaan äänentoiston välinen ristiriita: hieman syrjäisen tapahtumapaikan vetovoimaisuuden kannalta laadukkaalla äänentoistolla on merkitystä, mutta toisaalta meluvaikutukset esimerkiksi Kelluvalla lavalla päällekkäisten tapahtumien kanssa tai läheiselle Natura-luonnonsuojelualueelle painavat vaakakupissa.
- Venesatamassa ei ole juurikaan pysäköintipaikkoja, mutta toisaalta joukkoliikenteellä ei pääse lähelle Seelaria. Avoin tapahtumallisuus rajoittunee kesäaikaan, ja talviaikaan se painottunee yksityistilaisuuksiin aiempien vuosien tapaan.

Hallinnoija	Käyttölupa	Pinta-ala (m ²)	Kokoluokka	Etäisyys bussipysäkille	Etäisyys rautatieasemalta	Jäteastiat	Sähkö	WC
Go Arctic Oy	info@GoArctic.fi	8688	Mikro	1372	3385	0	Rakennuksen sähköt	Seelariissa





Raatin stadion

<https://goo.gl/maps/gUCw4QmuL9Hd9YQt5>

Lisätiedot: [Raatin liikuntakeskus - Tapahtumat - Oulun kaupunki \(ouka.fi\)](#)

Raatin stadion on Kuusisaaren tapahtumapuiston yhteydessä oleva liikuntakeskus, joka mahdollistaa urheilutapahtumien lisäksi esimerkiksi suuret konsertit, messut ja markkinat. Huomionarvoista on, että stadion tarjoaa hyvät puitteet talvitapahtumien järjestämiseen: kenttä ei ole talvisin jatkuvassa käytössä, kiinteät rakenteet tarjoavat suojaa tuulelta ja sisätilat mahdollistavat lämmittelyn. Se sijaitsee erinomaisten liikenneyhteyksien varrella ja vastaa mittakaavaltaan ja fasiliteeteiltaan suurten tapahtumien tarpeisiin. Alueen tapahtumakäyttöä hallinnoi Tapahtuma-aluepalvelut.

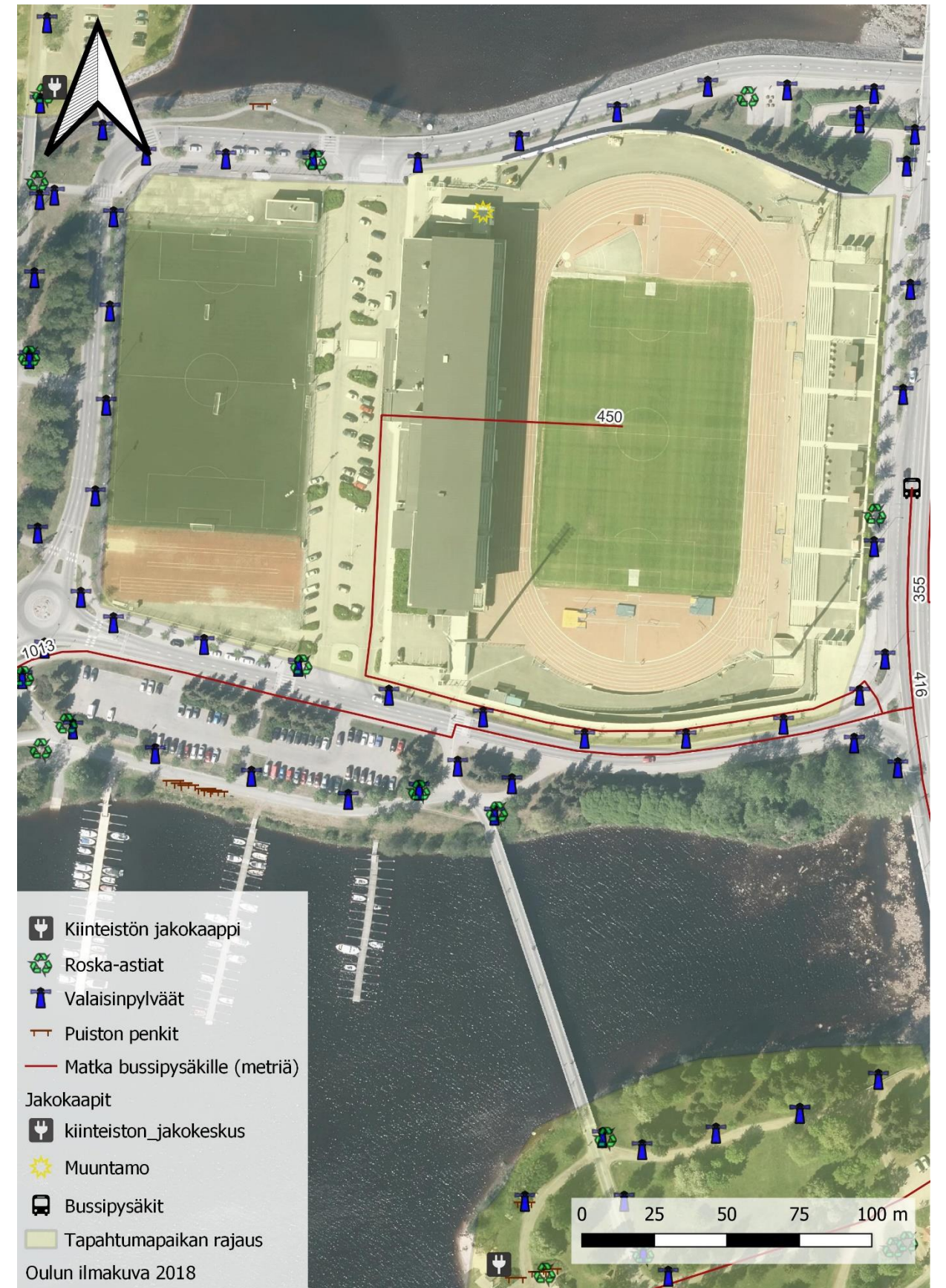
Liikuntakeskuksen vahvuuksia tapahtumallisuuden näkökulmasta ovat

- Erinomainen saavutettavuus ja tapahtumainfrastruktuuri
- Sisätilat ja kookas istumakatsomo
- Stadionosa on suojaisa ja mittakaavaltaan suuri

Haasteita ja kehityskohteita ovat

- Heikko tunnettuus talvitapahtumapaikkana
- Kesäisin vakiotoiminta sekä Kuusisaaren tapahtumapuiston tapahtumallisuus rajoittavat käyttöä

Hallinnoija	Käyttölupa	Pinta-ala (m ²)	Kokoluokka	Etäisyys bussipysäkille	Etäisyys rautatieasemalta	Jäteastiat	Sähkö	WC
Tapahtuma-aluepalvelut	Tapahtuma-aluepalvelut	48248	Suuri	450	1674	On	Muuntamo	Sisätiloissa



Raksilan pesäpallostadion ja Ouluhallin Messuaukio

<https://goo.gl/maps/GzD6kzUtV8xsHXeh6>

Tarkemmat tiedot: [Pesäpallostadion - Tapahtumat - Oulun kaupunki \(ouka.fi\)](#)

[Ouluhallin messuaukio - Tapahtumat - Oulun kaupunki \(ouka.fi\)](#)

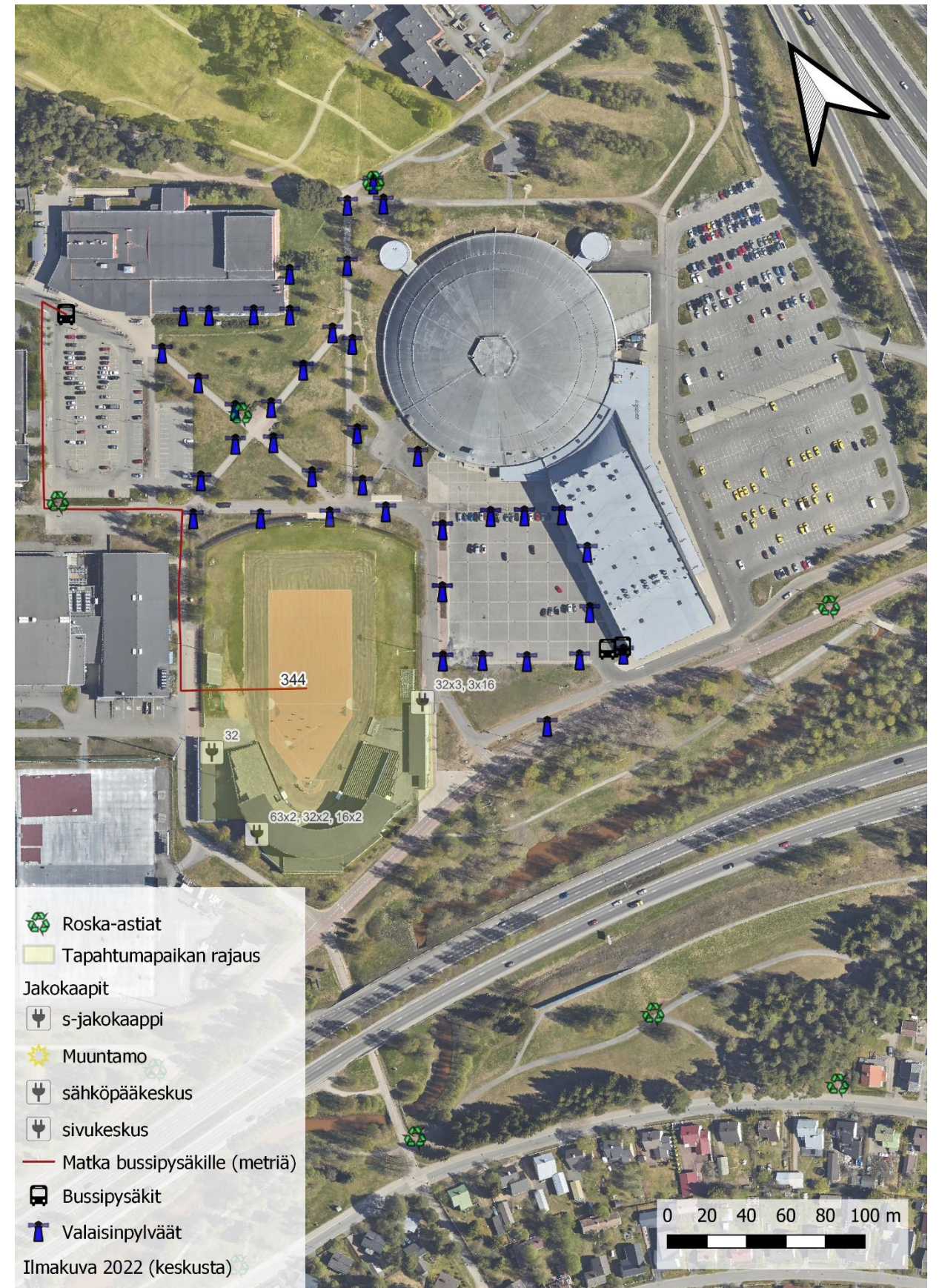
Raksilan pesäpallostadion on yksi kaupungin suurimmista tapahtuma-alueista, jonka tapahtumakäyttöä hallinnoi Oulun tapahtuma-aluepalvelut. Stadion sisältää tapahtumakäytön perusedellytykset wc-tiloista ja sähköliitännöistä valmiiseen aitaan, ja aluetta on mahdollista laajentaa sisältämään Ouluhallin edustan Messuaukio. Myös Messuaukio on suunniteltu tapahtumallisuus huomioiden, minkä ansiosta alusta kestävä tapahtumarakenteita ja sähkön sekä veden saatavuus ovat kunnossa. Ouluhallin vuonna 2021 valmistuneen laajennuksen sisätilat tarjoavat hyvän lisän kokonaisuuteen. Pesäpallostadionin ja Messuaukion heikkous on niiden viihtyisyys: ne soveltuvat esimerkiksi tavanomaisille keskisuurille ja suurille musiikkitapahtumille, mutta miljö ei alustana edistä ikonisten festivaalibrändien tai matkailullisesti vetovoimaisen tapahtumakaupunkimielikuvan rakentamista.

Kokonaisuuden vahvuuksia tapahtumallisuuden näkökulmasta ovat


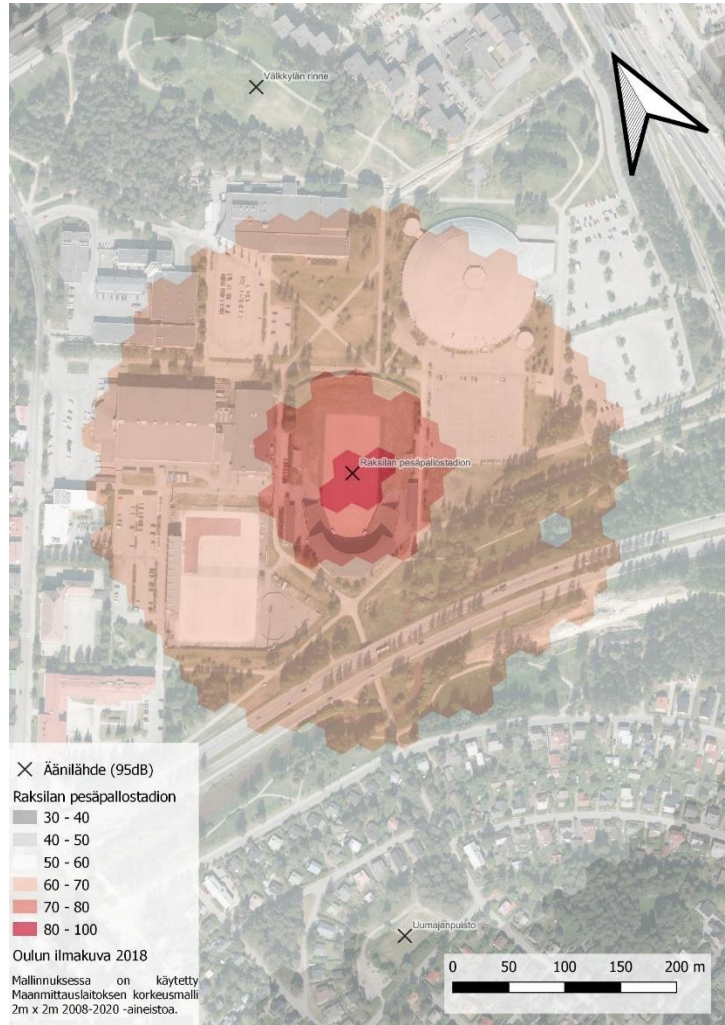
- Tapahtumainfrastruktuuri ja saavutettavuus
- Stadionin valmiit aidat ja kokonaisuuden selkeä rajautuminen
- Alue on suojaista ja yhdistelmä läpäisemätöntä ja läpäisevää alustaa luo resilienssiä kuurosateiden varalle

Tapahtumallisuuden haasteita ja kehityskohteita ovat

- Muu käyttö: pesäpallostadion on suuren osan ajasta urheilukäytössä ja messuaukio toimii Ouluhallin aukioloaikoina pysäköintialueena
- Alue on toimivuudestaan huolimatta karu ja epäviihtyisä. Viihtyisyyden rakentaminen vaatii erityissuunnittelua tapahtumajärjestäjältä.



Hallinnoija	Käyttölupa	Pinta-ala (m ²)	Kokoluokka	Etäisyys bussipysäkille	Etäisyys rautatieasemalta	Jäteastiat	Sähkö	WC
Tapahtuma-aluepalvelut	Tapahtuma-aluepalvelut	18036	Suuri	344	974	On	Kolme jakokaappia	On





Rotuaarin aukio

<https://goo.gl/maps/vPWN2VhwyGnSSJHd7>

Lisätiedot: [Rotuaari - Tapahtumat - Oulun kaupunki \(ouka.fi\)](#)

Rotuaarin aukio on Oulun Liikekeskus ry:n hallinnoima kävelykatualue Oulun ydinkeskustassa. Sen keskeisiä osia ovat esiintymislava, Keskusaukion kaivuhuone (Rotuaarin pallo), jäätelökioski sekä ympäröivät rakennukset patioalueineen. Suuri lava on katettu, ja sen rakenteista löytyy maanalainen pukuhuone, kookas mainosnäyttö sekä useita voimavirtapistokkeita. Aukion laatoitus pidetään sulana ympäri vuoden. Rotuaarin aukion hyödyntäminen avointen ja pääsymaksuttomien mikrotapahtumien yhteydessä on maksutonta, mutta voi edellyttää esimerkiksi äänentoistojärjestelmän vuokraamista.

Aukion vahvuuksia tapahtumallisuuden näkökulmasta ovat

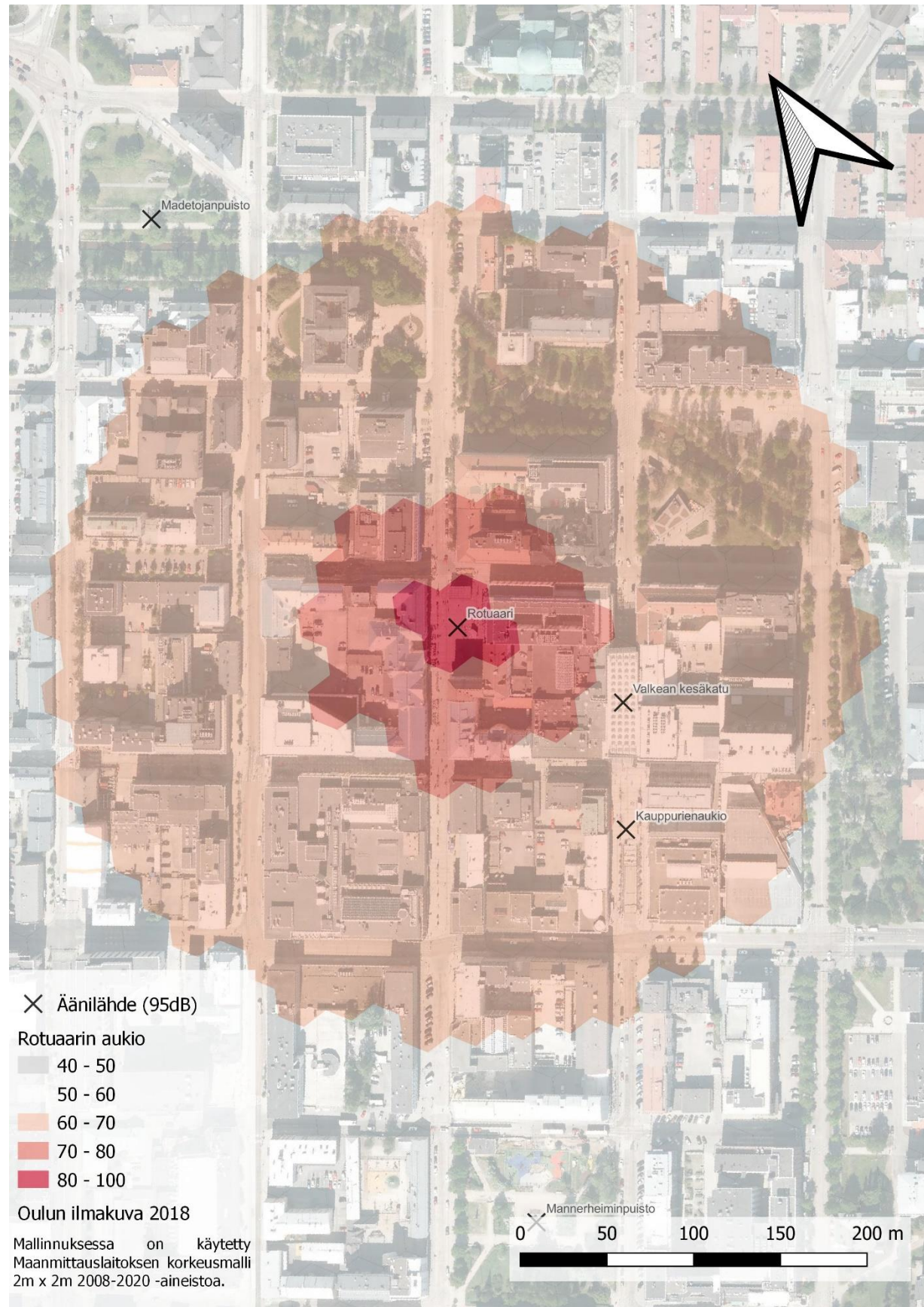
- Valmis, katettu lava ripustuspisteillä ja runsaalla tapahtumasähköllä
- Ilmainen avoimille ja pääsymaksuttomille mikrotapahtumille
- Ympäri on ravintoloita ja kahviloita, jotka tarjoavat palveluitaan sekä wc-tilat asiakkailleen
- Tunnettu ja hyvin saavutettava paikka, jossa on runsaasti ohikulkijoita

Sen heikkouksia ja kehityskohteita ovat

- Tapahtumakäytön tilallista viestintää olisi hyvä kehittää
- Lavan käytettävyyttä tapahtumien ulkopuolella olisi hyvä monipuolistaa: skeittausmahdollisuus on positiivista, mutta katetulle lavalle voisi sijoittaa toiminnallisia elementtejä tai esimerkiksi oleskelualue
- Lavan käyttäjälle olisi hyvä olla tarjolla aukiolle mitoitettu äänentoistojärjestelmä
- Tapahtumien yhteensovittaminen liikkeenharjoittajien intressien kanssa voi olla haastavaa, jos esimerkiksi alue olisi tarpeen sulkea
- Aukion mittakaavat, etenkin lavan osalta, ovat suuret sinne toivottavien avointen mikro- ja pientapahtumien näkökulmasta

Hallinnoija	Käyttölupa	Pinta-ala (m ²)	Kokoluokka	Etäisyys bussipysäkille	Etäisyys rautatieasemalta	Jäteastiat	Sähkö	WC
Oulun Liikekeskus ry	ePermit	1382	Keskisuuri	82	1420	6	2 jakokaappia (3x63+4xvalovirta) ja 6x32 pistoke	Backstage-WC





Ränni-galleria

<https://goo.gl/maps/NuHdcbwEYXWyN4vp8> Lisätiedot: [RÄNNI – KULTTUURIBINGO \(wordpress.com\)](https://www.ranni.fi/)

Ränni-galleria on Oulun rautatieaseman tunnelin sisäänkäynnin sisennyksessä oleva taidetila, jota hallinnoi Kulttuuribingo ry. Galleria on Oulun tapahtumapaikoista kenties parhaiten saavutettava, mutta sen sijainti vilkkaassa asematunnelissa asettaa haasteita tapahtumallisuuden muodoille, ajoitukselle ja mittakaavalle. Se soveltuu ensisijaisesti näyttelyille tai lyhytkestoisille esityksille, jotka mahtuvat kestonsa puitteissa junien saapumisaikojen välille tai ajoittuvat hetkille, jolloin liikenne on kaikinensa vähäistä. Sisennys on 244cm syvä, 343cm leveä ja 312cm korkea.

Hallinnoija	Käyttölupa	Pinta-ala (m ²)	Kokoluokka	Etäisyys bussipysäkille	Etäisyys rautatieasemalta	Jäteastiat	Sähkö	WC
Kulttuuribingo ry	oulunbingo@gmail.com	19	Mikro	135	6	On	2 x suko	Ei



Syke-talo, Kiiminki

<https://goo.gl/maps/DTpdCntzxFzox779>

Lisätiedot: [Monitoimitalon esittely - Syke-talo - Oulun kaupunki \(ouka.fi\)](#)

Syke-talo on Kiimingin urheilukeskuksen yhteydessä sijaitseva Sivistys- ja kulttuuritoimen toimintojen kokonaisuus, jossa on kirjaston, nuorisotoimen sekä Kulttuuritalo Valveen toimipisteet. Syke-talo on monesta näkökulmasta erinomainen paikka kaiken kokoisille tapahtumille: sen ulkotiloissa on useita erikokoisia ja -luonteisia tiloja, voimavirtaa on saatavilla yksinkertaisella kytkenällä rakennuksen ulkoseinistä ja talon toimijat ovat otollisia kumppaneita tapahtumajärjestäjille.

Syke-talo vahvuuksia tapahtumapaikkana ovat

- Useita toimivia aluerajauksia
- Hyvä saavutettavuus ja tunnettu paikka alueella
- Tapahtumainfrastruktuuri on hyvällä tasolla ja alueen käyttö on kustannustehokasta


Heikkouksia ja kehityskohteita ovat



- Piha-alueella olisi hyvä olla pysyvä rakenne, jota voi hyödyntää myös esiintymislavana
- Alueen käyttöön ottamiselle ei ole vakiintunutta ja avoimesti viestittyä prosessia

Syke-talon piha on tulevaisuudessa kiinnostava kevyen lupa- ja varausmenettelyn tapahtumapaikka.



Hallinnoija	Käyttölupa	Pinta-ala (m²)	Kokoluokka	Etäisyys bussipysäkille	Etäisyys rautatieasemalta	Jäteastiat	Sähkö	WC
Syke-talo	Syke-talon toimijoiden kautta	20121	Suuri	350	20086	On	3x32, 3x16 pistokkeet, kenttien luona jakokaappi	Sisätiloissa





Tuiranpuisto

<https://goo.gl/maps/Z9f3HyxCYTJaSEvN6>

Lisätietoa ja -materiaaleja puiston kehittämisestä: [Tuiranpuisto - Kaupunkisuunnittelu - Oulun kaupunki \(ouka.fi\)](#)


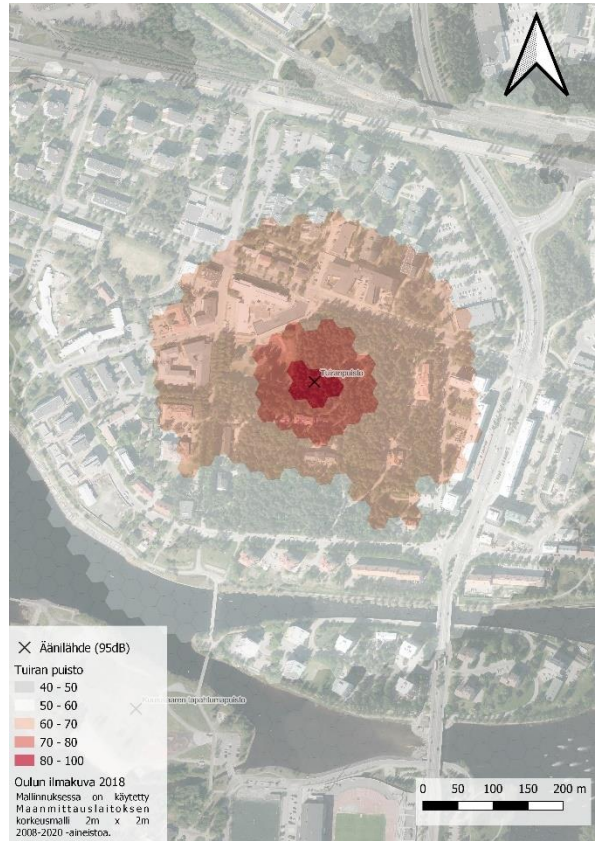
Tuiranpuisto on metsäinen puistoalue Oulun keskustan pohjoispuolella. Sen luoteisosassa on avara nurmialue leikkipaikkoineen, ja muita puiston alueita ovat metsikkö, alppiruusu puutarha sekä useat rakennukset. Tuiranpuistossa on järjestetty esimerkiksi kaupunginosatapahtumia, kuten Titta på Tuiraa. Aluetta käytetään pääasiassa ulkoilualueena sekä rakennuksia käyttävien toimijoiden, kuten päiväkodin ja mielenterveyspalveluiden, perustoimintaan. Puiston keskellä, päiväkodin pohjoispuolella, sijaitsevat rakennukset ovat olleet vuosikymmeniä tyhjiään ja Oulun kaupunki suunnittelee niiden myymistä. Uuden omistajan myötä Tuiranpuiston avoimuus ja tapahtumallisuus voivat saada uuden sykäyksen.

Tuiranpuiston vahvuuksia tapahtumapaikkana ovat

- Erinomainen saavutettavuus kulkumuodosta riippumatta
- Kiinnostava ja historiallinen, mutta melko huonosti tunnettu ympäristö
- Mittakaavaltaan laaja, mutta rakenteeltaan seikkailullinen kokonaisuus
- Sähköä on saatavilla eri puolilta puistoa
- Lähellä on muita tapahtumallisuutta tukevia toimintoja, kuten kauppia, parkkipaikkoja sekä ravintoloita



Hallinnoija	Käyttölupa	Pinta-ala (m ²)	Kokoluokka	Etäisyys bussipysäkille	Etäisyys rautatieasemalta	Jäteastiat	Sähkö	WC
Kaupunkiympäristöpalvelut	ePermit	42369	Pieni	388	2217	6	4 jakokaappia ja muuntamo	Ei





Tuiran uimaranta



<https://goo.gl/maps/uRAKPfLe7kHTrk8x8>

Tuiran uimaranta on nurmialueista ja hiekkarannasta muodostuva kokonaisuus Oulujoen rannalla. Kesäisin rannalla toimii Tuiran asukastuvan kahvio sekä Oulun Rantasaunaseura ry:n joessa kelluva Kesän sauna. Suurin osa alueen tapahtumasisällöistä on sijoittunut Kesän saunaan, jossa on järjestetty suurempien sateenvarjofestivaalien, kuten Muusajuhlien, alaisia mikrotapahtumia keskustelutilaisuuksista sanataide-esityksiin. Rannan puolella järjestetään yliopisto-opiskelijoiden tapahtumia, kuten Kirkkovenesoutuja. Tuiran uimarannalla järjestettyjä tapahtumia ei ollut MunOulun tapahtumakalenterin aineistossa, mutta se nousi esiin tapahtumajärjestäjille tehdyssä kyselyssä.

Tuiran uimarannan vahvuuksia tapahtumapaikkana ovat

- Viihtyisä vedellinen ympäristö, joka on mittakaavoiltaan monipuolinen ja ihmisille entuudestaan tuttu
- Saunalautta on kiinnostava paikka kaikista pienimmille mikrotapahtumille, jotka voivat skaalautua hybriditoteutuksina
- Rannalla on kesäisin bajamajat ja jäteastioita on valmiina runsaasti
- Uimaranta on hyvin saavutettava



Tapahtumallisuuden haasteita ja kehityskohteita ovat

- Alueen hallinta on monimutkainen: Liikuntapalvelut vastaavat virallisesta uimarantaosuudesta ja Kaupunkiympäristöpalvelut muista viheralueista. Toisaalta liikuntapaikkojen tapahtumakäytöstä on kehoitettu sopimaan Tapahtuma-aluepalveluiden kautta
- Vedellisyys tulee huomioida turvallisuussuunnittelussa
- Voimavirtaa ei ole saatavilla

Hallinnoija	Käyttöluopa	Pinta-ala (m ²)	Kokoluokka	Etäisyys bussipysäkille	Etäisyys rautatieasemalta	Jäteastiat	Sähkö	WC
Liikuntapalvelut (ranta) ja Kaupunkiympäristöpalvelut (puisto)	ePermit ja Liikuntapalvelut	19837	Keskisuuri	388	1960	6	Valaisinpylväät	Bajamajat kesäisin



- Roska-astiat
 - Puiston penkit
 - Matka bussipysäkille (metriä)
 - Valaisinpylväät
 - Tapahtumapaikan rajaus
- Ilmakuva 2022 (keskusta)



Tuirantori

<https://goo.gl/maps/KpHqD76BWU82ELAP7>

Tuirantori on aukiomainen puistoalue Valtatien varrella, kirjaston ja asukastuvan välissä. Sitä on hyödynnetty kaupunginosa- ja kirpputoritapahtumien tapahtumapaikkana, mutta toistaiseksi harvakseltaan. Tuirantori on hyvien liikenneyhteyksien varrella ja täyttää mikrotapahtumallisuuden perusedellytykset. Kirjasto ja asukastupa ovat hyviä tapahtumien kumppaneita samoin kuin Valtatien varrella sijaitsevat ravintolat ja kaupat, kuten viereinen makeiskauppa tai pyöräliike.

Tuirantorin vahvuuksia tapahtumapaikkana ovat

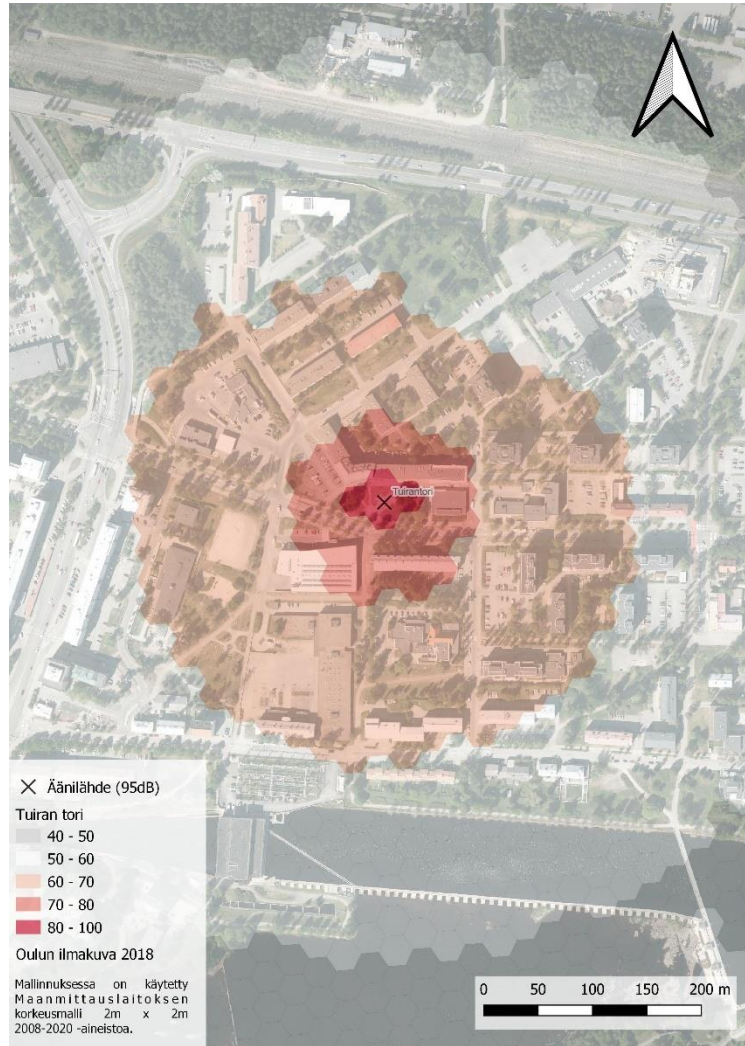
- Loistava mittakaava mikrotapahtumille
- Sähköä on saatavissa joko valaisinpylväsiä, vedoin kirjastolta tai asukastuvalta, tai Oulun energian jakokaapista
- Keskeinen ja saavutettava sijainti Tuiran asuinalueella, joka on aivan kaupungin keskustan läheisyydessä

Paikan heikkouksia ja kehityskohteita ovat

- Tuirantori on esimerkki loistavasta Tapahtumamatot-sijainnista. Mikäli konseptia kokeillaan Varaamo-järjestelmän kautta, Tuiran kirjasto olisi luonteva hallinnoija alueen tapahtumallisuudelle. Tällöin myös tapahtumasähköille olisi hyvä kehittää kestävämpi ratkaisu esimerkiksi avaamalla pysyvä Oulun kaupungin sähköliittymä torin laidalle
- Puiston penkkien yhteyteen olisi hyvä tuoda pöytiä, jotka helpottaisivat kojutapahtumia ja yleistä vapaa-ajan toimintaa ja oleskelua

Hallinnoija	Käyttölupa	Pinta-ala (m ²)	Kokoluokka	Etäisyys bussipysäkille	Etäisyys rautatieasemalta	Jäteastiat	Sähkö	WC
Kaupunkiympäristöpalvelut	ePermit	2352	Pieni	166	2261	3	1 jakokaappi, kirjaston tai asukastuvan sähköt vedettävissä	Kirjasto ja asukastupa





Tukikohta

<https://goo.gl/maps/xhZTuShc3Pd42gVt8>

Lisätiedot: [Tilaa kulttuurille ry | tilaakulttuurille@gmail.com](mailto:tilaa.kulttuurille.ry@tilaakulttuurille@gmail.com) | Sorvarintie 5 (Välivainio), 90530, Oulu | p. 040 4428 241. [Toimisto avoinna ke 12-18. to & pe 13-18 \(wordpress.com\)](https://www.tilaa.fi/wordpress.com)

Tukikohta on Oulun kulttuurikumppani Tilaa kulttuurille ry:n hallinnoima entinen linja-autovarikko, joka on ollut kulttuuri-, taide- ja tapahtumakäytössä vuodesta 2015 lähtien. Tapahtumapaikkana Tukikohta on yksi Oulun kustannustehokkaimmista ja helppotöisimmistä: alue on valmiiksi aidattu ja siellä on keskeistä tapahtumainfrastruktuuria voimavirrasta vesipisteisiin, wc-tiloihin, keittiöön sekä äänentoistolaitteistoihin. Tukikohdan perustoimintaa on kiinteistön osien vuokraaminen muiden toimijoiden käyttöön, minkä lisäksi sen ulkoseinässä on luvallinen katutaideseinä. Siellä toimii myös talon ääniteknikoiden ryhmä, joka tuntee salien tekniikan ja on käytettävissä tapahtumia varten.

Tukikohdan vahvuuksia tapahtumapaikkana ovat


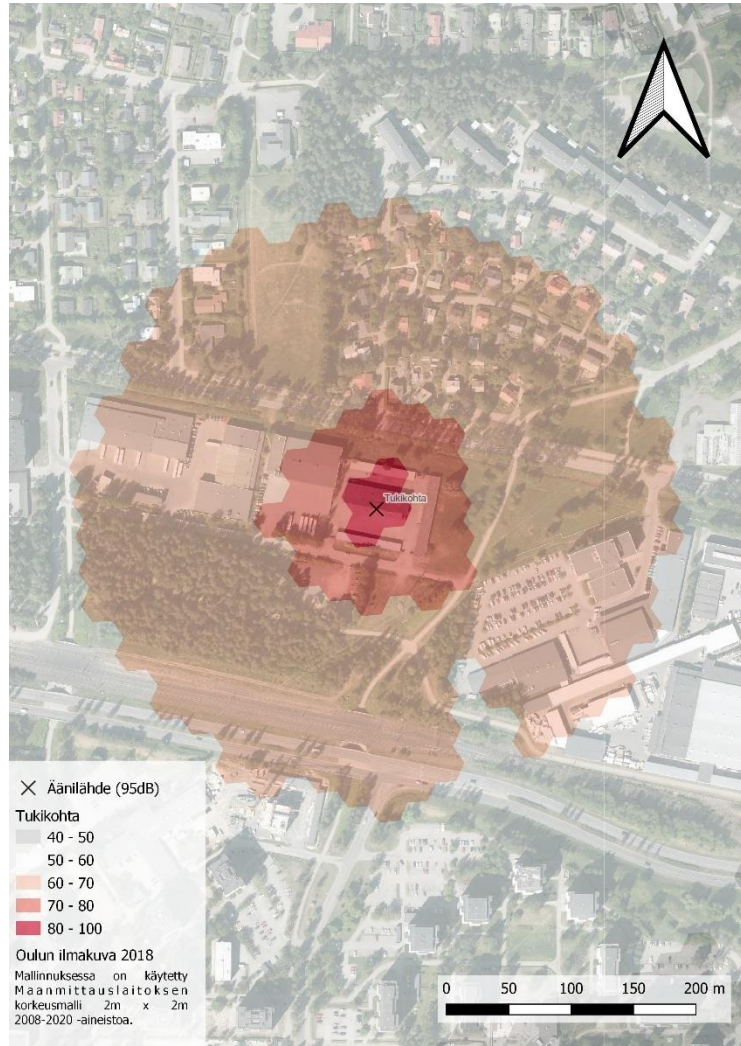
- Lähes avaimet käteen -tason tapahtumainfrastruktuurivalmius
- Hyvä yhdistelmä avointa ulkotilaa, katettua ulkotilaa sekä sisätilaa useiden lavakokonaisuuksien mahdollistamiseksi
- Valmista kalustoa äänentoistosta sohvaryhmiiin ja kuormalavoihin. Lisäksi vuokralaisten käytettävissä on pakettiauto ja peräkärry
- Tukikohdan tapahtumakäyttö on erittäin edullista, lähes maksutonta etenkin valmis tapahtumainfrastruktuuri huomioiden
- Tilaa kulttuurille ry tiedottaa kesän tapahtumista kootusti lähialueiden asukkaille, mikä säästää vaivaa meluilmoituksen ehtojen täyttämässä

Tukikohdan haasteita ja kehityskohteita tapahtumapaikkana ovat

- Tukikohdan tulevaisuus on ollut vuosia epävarma, sillä se on perustettu väliaikaiseksi kulttuuritilaksi. Tilan tulevaisuuden turvaaminen esimerkiksi periaatepäätöksellä olisi arvokasta
- Kiinteistön kunnostamiseen ja ylläpitoon ei ole ollut paljoa resursseja, minkä vuoksi siellä on uusia ja suuremmilla resursseilla hallinnoituja tapahtumapaikkoja useammin tilapäisiä vikoja
- Pääosin alakulttuuritoiminnassa käytetty alue voi olla osalle väestöstä vaikeasti lähestyttävä

Hallinnoija	Käyttölupa	Pinta-ala (m²)	Kokoluokka	Etäisyys bussipysäkille	Etäisyys rautatieasemalta	Jäteastiat	Sähkö	WC
Tilaa kulttuurille ry	varaukset.tilaa.kulttuurille@gmail.com	4069	Keskisuuri	544	2573	On	Muuntamo, voimavirtapistokkeita sisätiloissa	Sisätiloissa





Valkean kesäkatu

<https://goo.gl/maps/TsGjBkAgsDcjVWD57>

Lisätietoa: [Tapahtumat Archive - Kauppakeskus Valkea](#)

Valkean kesäkatu on katettu puolijulkinen tila Oulun ydinkeskustassa. Sen varrella sijaitseva lava on yksi alueen vilkkaimmista tapahtumapaikoista, mitä selittävät sen selkeät käyttöönottoprosessit, valmiit tekniikkaratkaisut, tunnettuus sekä maksuttomuus avoimille yleishyödyllisille tapahtumille. Kaupallisten tapahtumien järjestämiselle on laadittu hinnasto. Tapahtumiin eksyy helposti paljon yleisöä vilkkaan ohikulkuliikenteen ansiosta.

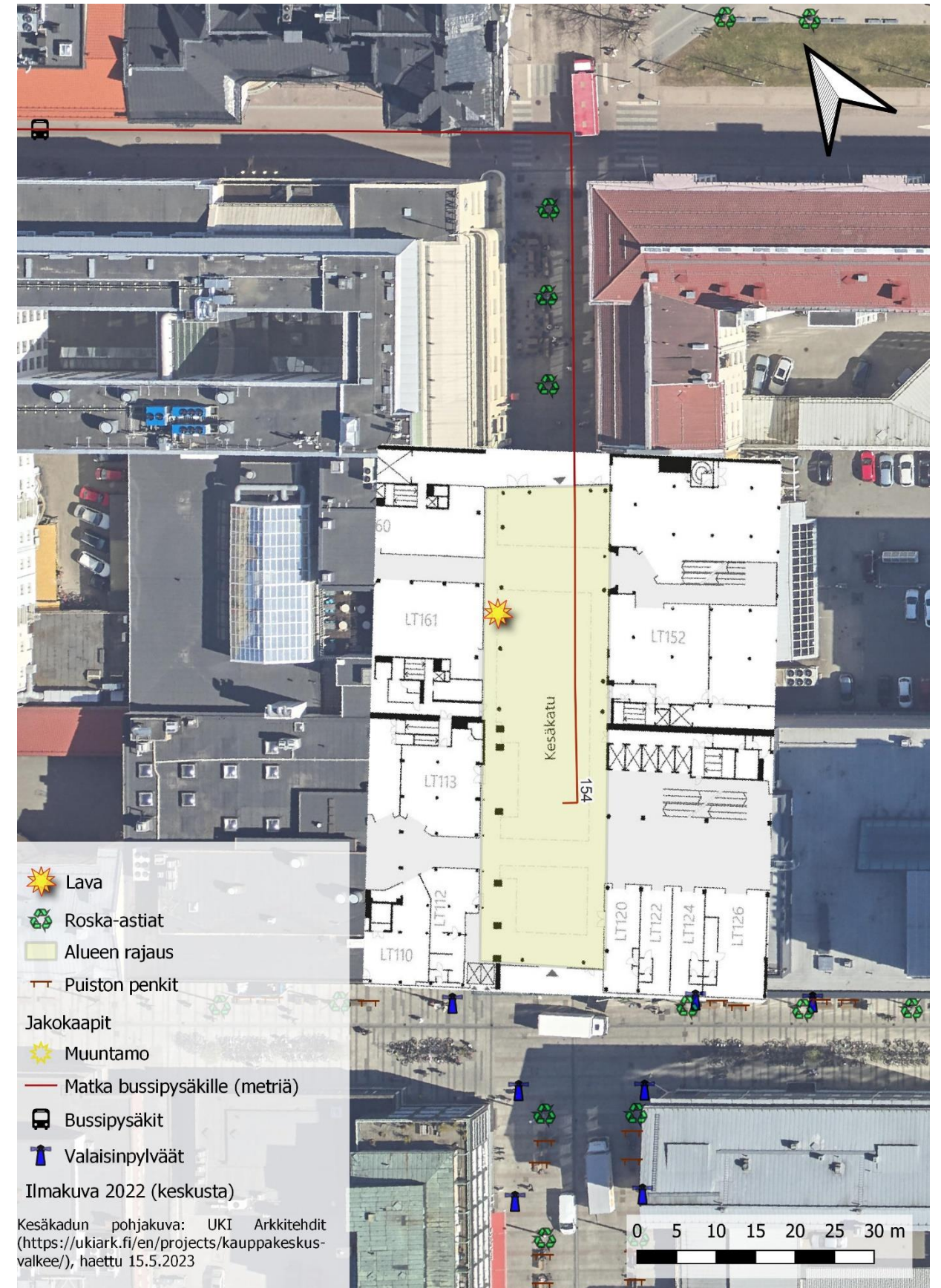
Valkean kesäkadun vahvuuksia tapahtumapaikkana ovat

- Valmis lava (6m x 4m), tapahtumatekniikka ja kauppakeskuksen wc-tilat
- Maksuton yleishyödyllisille tapahtumille
- Helppo, nopea ja selkeä varausprosessi
- Tavanomainen tapahtumakalusto on valmiina

Heikkouksia tapahtumapaikkana ovat

- Kesäkatua ei voida sulkea ja esimerkiksi tuolien sijoittelussa tulee huomioida pelastustiemitoitus
- Alueen käyttö on kallista kaupallisille toimijoille

Hallinnoija	Käyttölupa	Pinta-ala (m ²)	Kokoluokka	Etäisyys bussipysäkille	Etäisyys rautatieasemalta	Jäteastiat	Sähkö	WC
Kauppakeskus Valkea	Kauppakeskus Valkea, nettilomake	963	Pieni	154	1911	Ulkona	Tapahtumasähkö lavassa	Kauppakeskuksen puolella





Uumajanpuisto

<https://goo.gl/maps/wy2EFTsP8bzfcdcdA>

Uumajanpuisto on Karjasillan asuinalueen pohjoisosassa sijaitseva puisto. Se koostuu kolmesta alueesta: leikkipuistosta, jalkapalloiluun soveltuvasta nurmialueesta sekä pienestä mäntymetsästä, jossa sijaitsee myös katutaideteoksella koristettu muuntamo. Suuresta pinta-alasta huolimatta Uumajanpuisto sopii lähinnä mikro- ja pientapahtumille, koska se ei ole kovin saavutettava, siellä ei ole juurikaan valmiita tapahtumainfrastruktuuria ja suurten ihmismäärien houkutteleminen omakotitalojen takapihoihin rajautuvalle alueelle ei ole mukavaa asukkailla. Puistojoogan ja -piknikien, kirpputorien tai asuinuetahtumien järjestämiseen se soveltuu varsin hyvin.

Uumajanpuiston vahvuuksia tapahtumapaikkana ovat

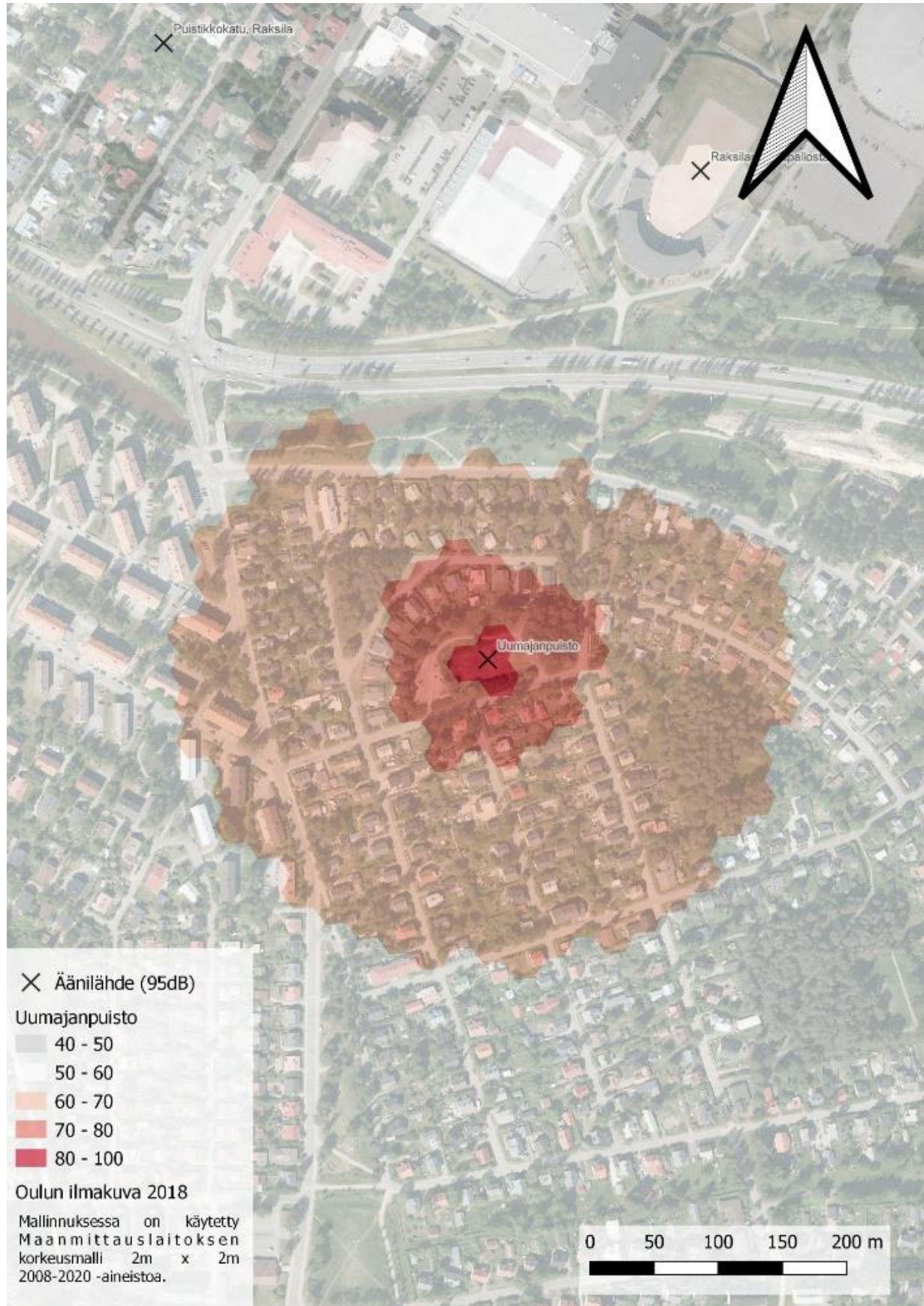
- Viihtyisä ympäristö omakotitalovaltaisen asuinalueen kokoontumispaikaksi
- Sähkön saatavuus on hyvällä tasolla valaisinpylväiden ja muuntamon ansiosta
- Aita ja puut helpottavat alueen somistamista tapahtuman ajaksi

Heikkouksia ja kehityskohteita ovat

- Puisto ei viesti tapahtumakäytön mahdollisuudesta, maksuista tai muista reunaehdoista
- Juoksevaa vettä tai wc:tä ei ole
- Puisto voi olla vaikeaa löytää, mikäli ei tunne aluetta

Hallinnoija	Käyttölupa	Pinta-ala (m ²)	Kokoluokka	Etäisyys bussipysäkille	Etäisyys rautatieasemalta	Jäteastiat	Sähkö	WC
Kaupunkiympäristöpalvelut	ePermit	6909	Pieni	396	1437	Ei	Muuntamo, valaisinpylväät	Ei





Varikonpuisto

<https://goo.gl/maps/BCPNC2KEUQiXNsg48>

Varikonpuisto on Nokelassa sijaitseva metsän reunustama viheralue, jonka keskeisin toiminnallisuus liittyy jalkapalloon. Jalkapallokentän itäpuolella kohti Lintulammentietä johtavan polun varrella on toteutettu Toinen tilassa -tilataideteos ja siihen liittyvä keskustelutilaisuus. Varikonpuistossa on keskeiset edellytykset pienimuotoisille asuinaluetapahtumille, mutta lupaavampi alue tapahtumallisuudelle on tien toisella puolella oleva puistomainen polku. Se on melko saavutettavissa kävelen, pyörällä tai bussilla, mutta sen yhteydessä ei ole pysäköintialuetta.

Varikonpuiston vahvuuksia tapahtumapaikkana ovat

- Hyvin käytettävissä, koska tapahtumakäyttöä ei juuri ole ja muukaan käyttö ei ole tiheää
- Ympäristö on miellyttävä ja alueen asukkaille tuttu
- Kevyttä tapahtumasähköä on saatavissa keskeisellä alueella olevasta pylväästä tai tien toisella puolella olevista valaisinpylväistä

Heikkouksia tapahtumapaikkana ovat

- Paikka on melko suuri ja avoin mikrokokoisten asuinaluetapahtumien järjestämiseen
- Varikonpuistoa ei juurikaan tunneta asuinalueen ulkopuolella
- Tapahtumainfrastruktuuri ei ole kovin kattava



Hallinnoija	Käyttölupa	Pinta-ala (m ²)	Kokoluokka	Etäisyys bussipysäkille	Etäisyys rautatieasemalta	Jäteastiat	Sähkö	WC
Kaupunkiympäristöpalvelut	ePermit	7000	Pieni	496	2698	On lähellä	16A liitäntä, valaisinpylväät	Ei



Villatehtaiden pihapiiri

<https://goo.gl/maps/2NbSa44ExuXxkiUS9>

Villatehtaiden pihapiiri on Pikisaaren entisellä oppilaitosalueella sijaitseva kulttuuri- ja taidekeskittymä. Viime vuosina aluetta on kehitetty Luova kylä -konseptin alla, ja alueen hallinnointi sekä esimerkiksi tapahtumatoiminnan reunaehdot piha-alueella ovat murrosvaiheessa. Villatehtaiden alueella järjestetään vuosittain useita tapahtumia sekä sisä- että ulkotiloissa: Hailuodon panimon Mallassaunalla järjestetään konsertteja ja stand up -esityksiä, taiteilijat järjestävät avointen ovien päiviä, taidenäyttelyitä palvelee useat eri tilat Proto ry:n Muotoilukeskuksesta Kulttuurikiihdyttämö TILA:n portaikkogalleriaan ja Oulu Urban Culture ry:n Kulttuurilaboratoriossa järjestetään monipuolisesti erilaisia tapahtumia konserteista ja kirpputoreista seminaareihin ja keskustelutilaisuuksiin. Ulkoalueille sijoittuvat esimerkiksi Pikinen Polku -ympäristötaidepolku, Urbaani kyläjuhla sekä Pikipop-pienfestivaali.

Villatehtaiden pihapiirin tapahtumallisuuden kehittämisessä tulee olla tarkkana, ettei tapahtumallisuus edistä eurooppalaisissa kulttuurikortteleissa yleistä prosessia, jossa alueen vetovoimatekijänä toimivan taide- ja kulttuuritoiminnan toimintaedellytykset murenevät tilapäiskäytön sekä juhlatoiminnan häiriön myötä. Mikäli alueen tapahtumallisuuden edellytyksiä halutaan edistää, kannattaa panokset suunnata hallinnoinnin selkeyttämiseen ja toimiin, jotka helpottavat avointen tapahtumien järjestämistä alueella. Tapahtumalajeista sopivimpia ovat erilaiset näyttelyt, design-tapahtumat tai muut meluhaitoiltaan sekä lieveilmiöiltään vähäiset tapahtumat, joiden järjestämisen kiinteät kustannukset ovat maltilliset ja jotka on siten mahdollista toteuttaa ilman alueen rajaamista. Alueen kehittämistä tarkastelee tarkemmin Oulun kaupungin Pikisaaren kehittämisen ohjausryhmä yhdessä alueen yhdistysten ja toimijoiden kanssa.

Villatehtaiden pihapiirin vahvuuksia tapahtumapaikkana ovat

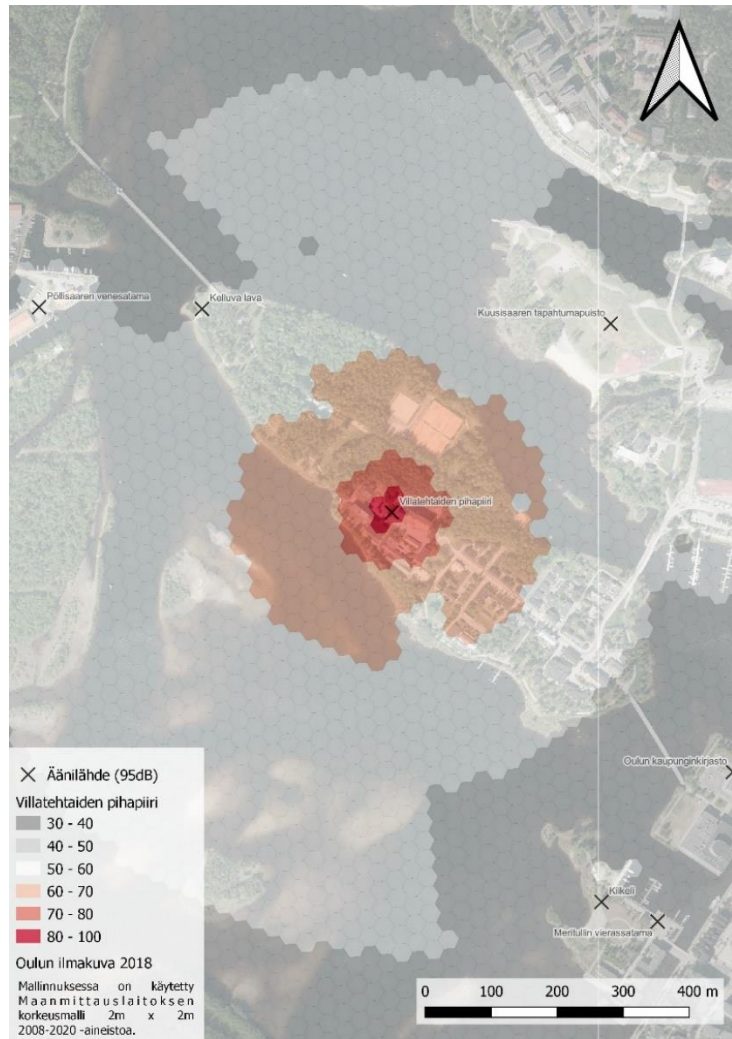
- Mahdollisuus monipuolisiin kumppaneihin ja paikalliset taidesisältöjen tuottajat
- 16A ja sukopistokkeita eri puolilla rakennusten ulkoseiniä ja 63A saatavissa Oulun Energian jakokaapista
- Sisätiloissa wc:t, juoksevaa vettä ja sisätapahtumatiloja
- Kaunis, luonnonomainen ja kulttuurihistoriallinen miljöö julkisilla taideteoksilla
- Metsät ja rakennukset tarjoavat luonnollista rajausta tapahtuma-alueelle, mikä säästää mahdollisissa aitauskustannuksissa

Haasteita ja kehityskohteita ovat

- Käyttöönottoon liittyvä prosessi on epäselvä ja alueen toimijoiden kanssa viestiminen vaatii paljon resursseja
- Äänekäs tapahtumatoiminta voi häiritä taiteilijoiden työskentelyä alueella
- Tapahtumajärjestämisen taloudellisten realiteettien ja alueen herkän luonteen välillä tasapainoilu on haastavaa
- Kymmenien vuokralaisten pääsy tiloihinsa tapahtuma-aikana on varmistettava: tämä vaikuttaa yleisökapasiteettiin, järjestyksenvalvontaan sekä viestinnän määrään ja selkeyteen
- Pihapiirissä kasvaa erittäin uhanalaiseksi, mutta myös vieraslajiksi, luokiteltua rohtovillanukulaa, joka viihtyy alueen länsiosassa sijaitsevan lämpökeskuksen nurkalla

Hallinnoija	Käyttölupa	Pinta-ala (m ²)	Kokoluokka	Etäisyys bussipysäkille	Etäisyys rautatieasemalta	Jäteastiat	Sähkö	WC
Potential Oy	Potential Oy	4972	Keskisuuri	1013	1822	On	1 jakokaappi voimavirralla, useita 16A pistokkeita ulkoseinissä	Sisätiloissa





Välkkylän rinne

<https://goo.gl/maps/sdohvyf5bnWFTV1y6>

Välkkylän rinne, viralliselta nimeltään Pikkukangas, on Raksilan uimahallin ja Välkkylän asuinalueen välissä sijaitseva viheralue. Rinnettä kiertää valaistu kuntorata, ja sitä käytetään talvisin mäenlaskupaikkana. Pikkukankaalla järjestetään vuosittain opiskelijoiden mäenlaskutapahtuma, minkä lisäksi siellä on järjestetty lapsiperheille suunnattuja talvitapahtumia. Aluetta voisi olla mahdollista hyödyntää myös muina vuodenaikoina tai erilaisille tapahtumille, mutta yhtenä rajoittavana tekijänä on jyrkän rinteiden aiheuttamat turvallisuusriskit sekä meluhaitat viereiselle asuinalueelle ja hautausmaalle.

Välkkylän rinteiden vahvuudet tapahtumapaikkana ovat

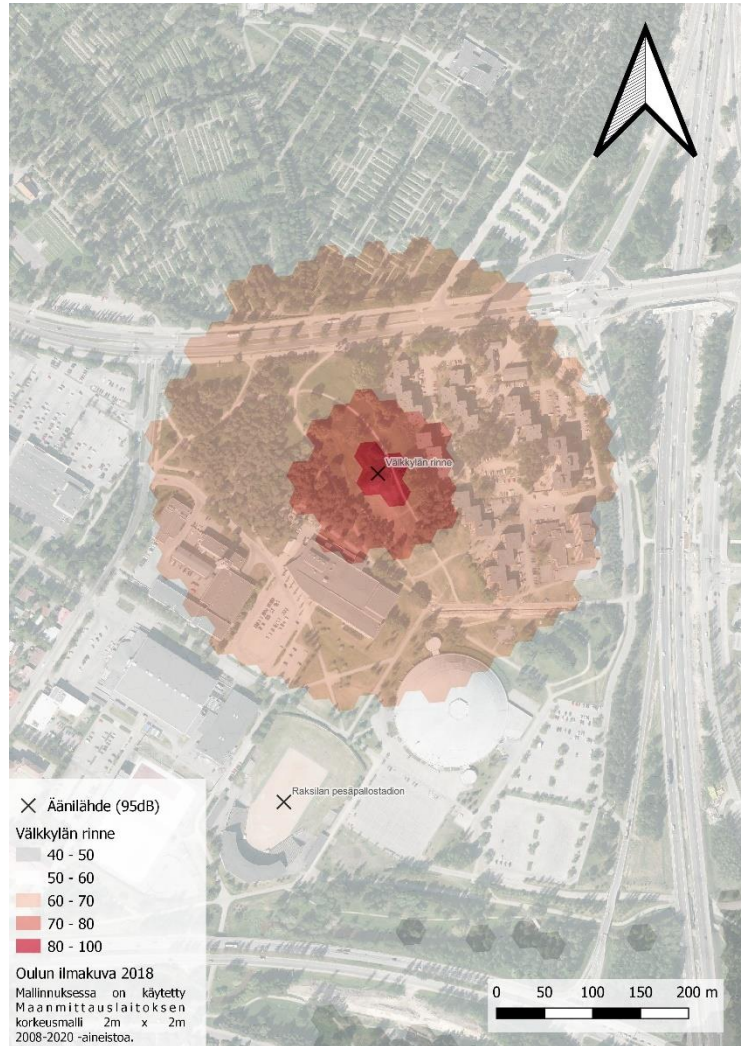
- Erinomainen saavutettavuus
- Hyvä mäenlaskupaikka, jonka lähellä on sisätiloja, kuten uimahalli ja Ouluhalli

Heikkouksia tapahtumapaikkana ovat

- Jakokaapin omistajuudesta tai kapasiteetista ei ole tietoa, eikä kuntoreitin valaisinpylväissä ole sähköpistokkeita
- Jyrkkä rinne on turvallisuusriski
- Alueella ei ole tapahtumainfrastruktuuria



Hallinnoija	Käyttölupa	Pinta-ala (m ²)	Kokoluokka	Etäisyys bussipysäkille	Etäisyys rautatieasemalta	Jäteastiat	Sähkö	WC
Kaupunkiympäristöpalvelut	ePermit	25853	Keskisuuri	194	923	1	1 jakokaappi	Ei



Äströminpuisto

<https://goo.gl/maps/3yXSKLeNXM7f5g1z5>

Äströminpuisto on Oulun historiallisen keskustan läheisyydessä sijaitseva muotopuisto, joka on ennen remonttiaan ollut säännöllisessä kesätapahtumakäytössä esimerkiksi Priden, Siivouspäivän ja teekkarien lakitusten yhteydessä. Puisto on erinomaisen saavutettava ja se rajautuu Lasarettinmäkeen, Ravintolakortteliin, Kasarmintiehen sekä Myllytullin kouluun. Puistouudistuksessa sitä halkova kevyenliikenteenväylä jaettiin pyöräily- ja kävelykaistoihin ja alueen toiminnallista asettelua järjestettiin uudelleen. Nykytilassa tapahtumat on aiempaa luontevampaa järjestää joko alueen pohjois- tai eteläosassa siten, että tempoltaan kiihtynyt kevyenliikenteenväylä jää tapahtuma-alueen ulkopuolelle. Toisaalta voimavirtaa on saatavilla alueen etelänurkan jakokaapista, mikä kannustaa osaa tapahtumista sijoittumaan Myllytullin koulun edustalle.

Äströminpuiston vahvuuksia tapahtumapaikkana ovat



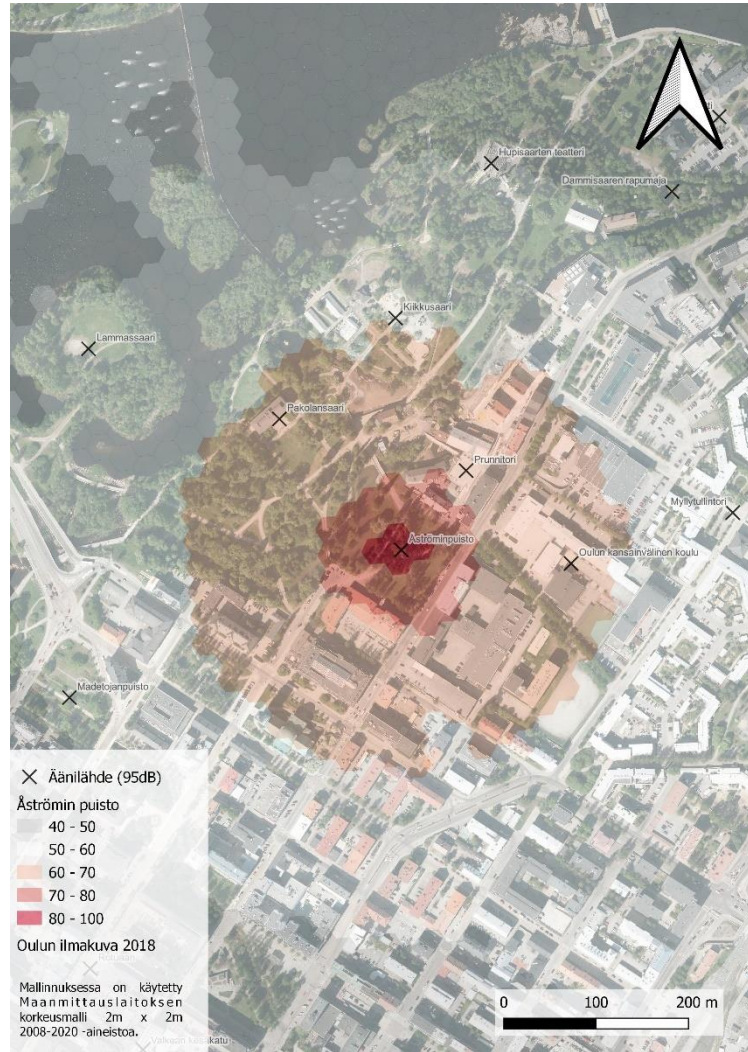
- Erinomainen saavutettavuus
- Viihtyisä miljöö
-

Haasteita ja kehityskohteita ovat

- Pyörä- ja autoliikenne
- Taideteoksen ja muistolaatan suojaaminen
- Voimavirta sijaitsee otollisimpaan tapahtuma-alueeseen nähden kauimmaisessa nurkassa ja sähköveto tulisi tehdä vilkkaan pyörätien poikki
- Prunnitorin päällekkäiset tapahtumat voivat joko tarjota synergioita tai aiheuttaa haasteita

Hallinnoija	Käyttölupa	Pinta-ala (m ²)	Kokoluokka	Etäisyys bussipysäkille	Etäisyys rautatieasemalta	Jäteastiat	Sähkö	WC
Kaupunkiympäristöpalvelut	ePermit	9717	Pieni	114	1243	5	1 jakokaappi	Ei





Äimäraution siirtolapuutarha

<https://goo.gl/maps/XKemsFGvseUHYSSm8>

Äimäraution siirtolapuutarha on aivan Äimäraution hevosurheilukeskuksen kupeessa oleva tiivis alue, jonka yhteisöllistä toimintaa hallinnoi Äimäraution siirtolapuutarhayhdistys ry. Alue on vehreä, pienimittakaavainen ja viihtyisä. Sen tapahtumallinen toiminta on keskittynyt Kerhotalolle ja sen pihapiiriin. Kerhotalon piha mahdollistaa mikrotapahtumat, jotka soveltuvat tarvittaessa myös pysäköintialueille. Aiemmin siirtolapuutarhassa on järjestetty puistopiknik-musiikkiesityksiä, kukkakirpputoreja, joogaa, juhannusjuhlia ja talkoita. Siirtolapuutarhan vahvuuksia tapahtumallisuuden näkökulmasta ovat

- Viihtyisä miljöö
- Yhdistyksen tiedotus tavoittaa hyvin siirtolapuutarhan yhteisön
- Kohtuullisen saavutettava sijainti

Tapahtumallisuuden haasteita ja kehityskohteita ovat

- Alueen väestötiheys on matala
- Kynnys osallistua tapahtumaan voi olla korkea tiiviin siirtolapuutarhayhteisön alueella

Hallinnoija	Käyttölupa	Pinta-ala (m ²)	Kokoluokka	Etäisyys bussipysäkille	Etäisyys rautatieasemalta	Jäteastiat	Sähkö	WC
Äimäraution siirtolapuutarhayhdistys ry	aimarautio@hotmail.com	101476	Pieni	903	4010	Ei	4 jakokaappia	Kerhotalolla



Äimäraution hevosurheilukeskus

<https://goo.gl/maps/Ucw2UBsRjAKrbivA8>

Äimäraution hevosurheilukeskus on yksi Oulun vilkkaimmista tapahtuma-alueista. Vaikka valtaosa siellä järjestettävistä tapahtumista liittyy hevosurheiluun, siellä on järjestetty myös musiikkifestivaaleja, messuhenkisiä tapahtumia sekä moottoriurheilutapahtumia. Ravirata keskiöineen muodostaa suuren yhtenäisen kentän, minkä lisäksi alueella on pienempiä ulkotiloja, katsomoita ja sisätiloja. Vaikka alue sijaitsee keskeisten liikenneyhteyksien varrella, se on logistisesti haastava paikka: lähin joukkoliikennepysäkki sijaitsee yli kilometrin päässä, kevyenliikenteenväyliä ei ole useampaa ja mitoitus on pieni. Tilapäisiä joukkoliikennetkaisuja on kuitenkin mahdollista tehdä joko suoraan alueelle tai tien toisella puolella olevien teollisuuskiinteistöjen pysäköintialueille.

Hevosurheilukeskuksen vahvuuksia tapahtumallisuuden näkökulmasta ovat


- Suuri mittakaava
- Paljon tapahtumainfrastruktuuria on jo olemassa
- Ei juurikaan meluhaittaa vakitukselle asutukselle

Haasteita ja kehityskohteita ovat

- Logistiikka
- Normaalin hevostoiminnan huomioiminen tapahtumien suunnittelussa ja luonteessa
- Vaikutukset ympäröivään luontoon, esim. meluhaitat pesimäaikana viereiselle Natura-alueelle



Hallinnoija	Käyttölupa	Pinta-ala (m ²)	Kokoluokka	Etäisyys bussipysäkille	Etäisyys rautatieasemalta	Jäteastiat	Sähkö	WC
Pohjolan Hevosystävät ry	Pohjolan Hevosystävät ry	226737	Suuri	1238	3802	On	3 jakokaappia ja muuntamo	Sisätiloissa





Suosituksset

Selvitykseen on koottu selvitystyön ja tapahtumatoimijakyselyn perusteella suosituksia tapahtumapaikkojen kehittäjien pohdittavaksi. Suositukset on jaettu alle teemoittain.

Priorisointi	Aikataulu	Kustannus	Yhteensä
1-3, pienin luku kuvaa tärkeyttä, kiireellisyyttä ja edullisuutta			

Taustoitus

Puitteet / tapahtumainfrastruktuuri

Sähköliittymien käytännön hinnoittelun laskeminen vähintään vuotta 2022 edeltävälle tasolle. Toteutus joko neuvotteluteitse Oulun Energian kanssa, toteuttamalla sähkön pienjakeluverkoston kehittämishanke (vrt. sähköautojen latausverkosto, mutta kaupunkilais- tai tapahtumakäyttö) tai sopimalla yksittäisiin tapahtumapaikkoihin pysyvät sähköliittymät Oulun kaupungin nimiin. Avainten hallinta esim. SiKun toiminnoille ja kulttuurikumppaneille. Asiaa on hyvä tarkastella hallinnointitarkastelun yhteydessä.

Suurille ja massatapahtumille tarvitaan vaihtoehtoja Kuusisaaren tapahtumapuiston rinnalle. Riittävän kokoisia rakentamattomia maa-alueita Oulun keskustan läheisyydessä on rajallisesti, mutta mittakaavaltaan soveltuvia alueita voisivat olla Meri-Toppilan frisbeegolf-puisto, Nallikarin uimaranta ja talvitapahtumille Oritkarin ranta-alue. Meri-Toppilan puistot olisivat Oulun suurin tapahtuma-alue, ja Oritkari sekä Nallikari tarjoavat talviaikaan tilaa hyvinkin suurille ulkotapahtumille. Myös Ouluhallin Messuaukio yhdessä Raksilan pesäpallostadionin kanssa muodostavat toimivan, mutta imagolisesti heikomman vaihtoehdon.

Keskeisten tapahtumapaikkojen yhteyteen infotaulu, joka ohjaa tapahtumapaikan infomateriaaleihin, tapahtumajärjestäjän oppaaseen sekä paikassa järjestettäviin tapahtumiin MunOulun tapahtumakalenterissa. Voi sisältää myös julistepaikan tai infomateriaaleja fyysisessä muodossa.

Vuodesta 2022 lähtien Oulun Energian jakokaapin avausmaksu 300 € ei enää sisällä työmaakeskuksen liittämistä, jonka saa tehdä ainoastaan sähköasentaja. Mikro- ja pientapahtumien osalta muutos kohottaa tapahtuman jo ennestään liian korkeita kiinteitä kustannuksia kymmenillä prosenteilla. Jaettujen sähköpistokkeiden mittarointi ja maksujärjestelmät ovat kehittyneet valtavasti viime vuosina, mikä mahdollistaa aivan uudenlaiset kaupunkitilan sähköratkaisut myös tapahtumien tarpeisiin.

Kuusisaaren tapahtumapuiston kesäkapasiteetti on jo nykyisellään täynnä, mikä toimii pullonkaulana suur tapahtumien järjestämiseen Oulussa. Meri-Toppilan puistoalue ja samassa yhteydessä oleva valtava asfaltoitu lumenlajitusalue olisivat monella tapaa otollinen vaihtoehto.

Selvityksen yhteydessä toteutetun kyselyn sekä tapahtumaneuvonnan perusteella tietoa tapahtumapaikoista on vaikea löytää. Kyselyssä fyysiset tapahtumapaikat koettiin toiseksi luontevimmaksi tapahtumapaikkatiedon lähteeksi, vaikka nykyisellään ne eivät tarjoa kyseisiä tietoja.



Luvat ja tilojen käyttö	Priorisointi	Aikataulu	Kustannus	Yhteensä	Taustoitus
Kaupunkilaisen jokaisenoikeudet -konseptin lanseeraus. Konseptin kautta viestitään siitä, millainen toiminta kaupunkitilassa ei vaadi erillisiä lupia.	1	1	1	3	Tapahtumapalvelut ovat laatineet kokonaisuudesta hankehakemuksen, mutta rahoitusta ei olla vielä saatu.
Keskeisten tapahtumapaikkojen hallinnointi pyritään ohjaamaan aktiivisille hallinnoijille, jotka hyödyntävät alueita myös omissa tuotannoissaan. Sopivia tahoja ovat esimerkiksi kaupungin eri hallintokunnat, kulttuurikumppanit ja muut tiiviissä yhteistyössä olevat tapahtumallista toimintaa harjoittavat tahot.	1	2	1	4	Selvityksen perusteella hallinnoijatyyppin sekä tapahtumamäärien välillä on selvä korrelaatio. Hallinnoijilla on sisäinen motivaatio tapahtumapaikan kehittämiseen oman toimintansa helpottamiseksi.
Yksittäisten selkeästi rajautuvien tapahtumapaikkojen siirtäminen varaamoon tai muuhun digitaaliseen järjestelmään, vrt. Turun Tapahtumamatot-konsepti. Soveltuvia paikkoja pilotointiin ovat muun muassa Kauppurienaukio, Madetojanpuisto, Mannerheimipuisto ja Hollilava sekä kirjastojen ja monitoimitalojen edustat esimerkiksi Tuirassa, Kaakkurissa, Kaijonharjussa ja Kiimingin Syke-talolla.	2	2	1	5	Tapahtumamatot ovat Turun lupapalveluiden mukaan helpottaneet työtaakkaa ja lisänneet keskustan tapahtumallisuutta. https://www.turku.fi/tapahtumamatot
Pitkällä aikavälillä yhden luukun periaate digitaalisella palvelulla, joka syöttää kullekin viranomaiselle menevät tiedot ja kerää dataa kaupungin kehitystoiminnan käyttöön.	1	1	3	5	Tapahtumapalvelut käynnistää aiheesta hankesuunnittelun.
Sivistys- ja kulttuuripalveluiden tilojen tapahtumakäytöstä kannattaisi tehdä laaja koko Oulun kattava selvitys, visio ja tiekartta. Kirjastot, koulut, nuorisotilat ja monitoimitalot ulkoalueineen ovat usein palvelukeskittyviä ja luontaisia kokoontumispaikkoja, jotka ovat entuudestaan tuttuja. Kirjastot pyrkivät edistämään tapahtumallista toimintaa, minkä osana ne ovat laatineet omien tilojensa käyttöön räätälöidyn tapahtumajärjestäjän oppaansa. SiKu:n tilojen yhteydessä olisi luonteva paikka edistää myös vanhojen liitoskuntien tapahtumallisuutta, yhteisöllisyyttä ja osallisuutta mikro- ja pientapahtumien helpottamisen kautta.	1	2	2	5	
Tapahtumallisuutta tulisi tarkastella osana maankäytön suunnittelua verkostomaisesti siten, että jatkuvan tapahtumallisuuden edellytyksiä kehitetään ja helpotetaan ennen kaikkea valikoiduilla siihen soveltuvilla sijainneilla. Kaavoituksessa tulee säilyttää tapahtumallisuuden edellytykset keskeisimmillä tapahtumapaikoilla siten, että esimerkiksi melumääräyksiä on mahdollista noudattaa.	2	3	3	8	Tapahtuma-alan toimintaympäristön kannalta sinänsä elintärkeä kehityskulku, mutta ei sinänsä akuutti ongelma. Helpottuu alan mittaroinnin ja tiedolla johtamisen kehittyessä.
Korkean äänenpaineen tapahtumien, kuten musiikkifestivaalien, puitteita kannattaa edistää etenkin paikoissa, joissa asutuksen sijaintiin sidonnaisia melurajoja on lähtökohtaisesti helppoa noudattaa. Tällaisia paikkoja ovat karkean melumallinnuksen perusteella etenkin Hiukkavaara, Hupisaaret Lasaretista Linnansaareen, Kuusisaari ja Raatti, Meri-Toppilan puistoalue, Nallikari, Oritkari ja Äimärautio, Raksilan tapahtuma-alueet, Kiimingin Syke-talo sekä Tukikohta. Näistä Hupisaaret ja Nallikari (Hietasaari) sijaitsevat kuitenkin Oulun hiljaisilla alueilla.	2	3	3	8	Tapahtumaystävällisyyden rakentamisessa on hyvä sovittaa yhteen tilapäiskäytön ja normaalitoiminnan intressit. Ohjaamalla valtaosa kaikista eniten melua aiheuttavasta toiminnasta suojaisampiin tai asutuksesta kauempana oleviin paikkoihin, pidetään yllä positiivista suhtautumista tapahtumallisuuteen.



Tapahtumapaikkakohtaiset suositukset	Priorisointi	Aikataulu	Kustannus	Yhteensä	Taustoitus
Linnansaaren tapahtumallisuuden reunaehtojen selkeyttäminen.	2	1	1	4	Linnansaari on yksi tapahtumajärjestäjän oppaassa listatuista ulkotapahtumapaikoista, mutta toimijoiden mukaan aluetta ei käytännössä saa tapahtumakäyttöön.
Madetojanpuiston tapahtumakäytön hallinnon siirtäminen Kulttuuritalo Valveelle, kaupungin sähköliittymän johtaminen Oulun Energian jakokaapista tai sähkökaapelista ja alueen tilallisen rajautumisen kohentaminen.	1	1	2	4	Kulttuuritalo Valveen peruskorjauksen suunnittelun yhteydessä on pohdittu keskuksen avautumista ulos kaupunkitilaan. Toisaalta aktiivisesti hallinnoitujen tapahtuma-alueiden käyttöasteet ovat selkeästi muita korkeampia. Madetojanpuiston hallinnointi ja hyödyntäminen kulttuuritalon vuokralaisten tuotannoissa mahdollistaisi puiston kehittymisen.
Mannerheimipuistosta kaupunkilaisen jokaisenoikeuksien kokeilualusta. Tapahtumakäytön hallinnointi esimerkiksi Oulun Liikekeskus ry:lle tai Tapahtuma-aluepalveluille.	2	1	1	4	Mannerheimipuisto on tapahtumapuistoksi vuonna 2019 saneerattu aukio, jonka tapahtumallinen käyttöaste on vahvasta tapahtumainfrastruktuurista huolimatta jäänyt alhaiseksi. Monipuoliset tapahtumallisuuden puitteet mahdollistaisivat kokeilut, jotka samalla tekisivät sitä tunnetuksi tapahtumapaikaksi.
Villatehtaiden pihapiirin käyttöön liittyvien periaatteiden sopiminen ja kirjaaminen alueen toimijoiden toimesta. Lisäksi kiinteä voimavirtaliittymä (63A), jota hallinnoi Potential Oy, Pikisaaren Villatehtaat ry tai Oulun kulttuurikumppaneista esimerkiksi Oulu Urban Culture ry tai Proto ry. Nykyisen Oulun Energian jakokaapin tapahtumakohtaiset kustannukset toimivat pullonkaulana aluetta avaavan tapahtumallisuuden taloudellisille edellytyksille.	2	1	1	4	Villatehtaiden pihapiirissä järjestetään vuosittain useita pieniä kolmannen sektorin järjestämiä tapahtumia, joista osa edellyttää 63A:n voimavirtaa. Oulun Energian sähkökaapin avaus ja kytkentä vaikuttavat tapahtumien yleisömäärää ja taloudellista liikkumavaraa selvästi rajoittavasti.
Meri-Toppilan- ja Mannisenpuiston sekä Taskilan lumenlätjitysalueen tapahtumallistamisen tarkempi selvitys. Selvitettävää asioita ovat maaperän kantavuus, PIMA:n vaikutukset, vesihuollon kustannukset, merenkulun väylämerkkien huomiointi sekä jätevedenpuhdistamon suoja-alueen hyödyntämismahdollisuudet (Oulun vesi). Mikäli alue todetaan soveltuvaksi suur tapahtumille, tehdään infraparannukset vuoteen 2026 mennessä.	1	2	3	6	Oulun massatapahtumapaikkojen tarjonta on vähäistä suhteessa kasvavaan kysyntään ja Kuusisaaren tapahtumapuiston rinnalle tarvitaan toinen toimiva paikka Euroopan kulttuuripääkaupunki - vuotta ajatellen. Vaikka Messuaukio ja pesäpallstadion ovat toimivia ratkaisuja kiertäville perusfestivaaleille, näyttävä merellinen kokonaisuus rakentaisi Oulun imagoa kauniina ja vierailun arvoisena tapahtumakaupunkina aivan eri tavalla. Meri-Toppilassa on keskustan lähialueiden lupaavain kokonaisuus, mutta tiestö kaipaa vahvistusta, sähköliittymät ja vesiliitännät puuttuvat, maaperän kantavuus kaipaa lisäselvityksiä ja tapahtumallisuutta tulee sovittaa yhteen nykyisen käytön kanssa.
Tuirantorin mikrotapahtumallisuuden edistäminen esim. pelipöydillä, jotka toimivat myös kirpputorikäytössä. Tapahtumallisuuden hallinnointi Tuiran kirjastolle tai asukastuvalle.	3	2	1	6	Tuiran asukasyhdistys on kaivannut kirpputorihenkistä toimintaa Titta pä Tuira -tapahtuman jäljiltä, mutta järjestäminen on toistaiseksi turhan mutkikasta. Pelipöydät voisivat muutenkin elävöittää torialuetta.
Dammisaaren rapumajan tapahtumasähkö 16A esim. lukolliseen sähkökaivoon lavan viereen pysyvällä liittymällä	3	3	1	7	Nykytilanteessa alueen tapahtumallisuuteen vaikuttaa sähkönsaantavuus: rapumajalla voi käyttää lähinnä akkukäyttöistä laitteistoa tai vaihtoehtoisesti pientä aurinkokennolla latautuvaa akkua.
Kaijontorin muutostyöt suunnitelmien mukaan ja aukion tapahtumakäytön ja -infran hallinta kirjastolle tai nuorisotalolle.	2	2	3	7	Kaijontorin uudistamisesta on päivitetty suunnitelma 2021-2022 Kestävä Kaijonharju -hankkeen aikana. Uudistuksessa kiinnitetään huomiota ennen kaikkea alueen toimijakentän luonne huomioiden (esim. opiskelija- ja harrastejärjestöjen toiminta, lisätiedot Kulttuuripalveluille laaditusta kulttuurikartoituksesta.)
Lamassaaren perälle voimavirtaliittymä ja käyttöönoton helpottaminen. Skeittirampin asemointi ja kehittäminen siten, että se toimisi tapahtumien aikana katettuna lavana.	2	3	2	7	Lamassaari voisi olla kustannustehokas paikka tapahtumien järjestämiseen sen luonnollisen rajautumisen vuoksi. Alueen sisäänkäynnillä on sähkökaappi, mutta tapahtumakäytössä se tarvittaisiin nimenomaan alueen peräosaan.
Pohjankartanon koululle siirreltävä moduulilava erillisteltalla. Moduulit toimivat muina aikoina oleskelukäytössä.	3	2	2	7	Toimisi lähitapahtumapaikkana Karjasillan, Raksilan ja Lyötyn kaupunginosille. Tekisi koulun alueen musiikitoimintaa näkyväksi ja mahdollistaisi paremmin esimerkiksi tapahtumallisuuden kurssimuotoistamisen.
Tuiran uimarannalle sähkönsaantavuuden parannukset uuden saunarakennuksen sähkövetojen yhteydessä.	3	3	1	7	Edistäisi Tuiran uimarannan kehitystä vedellisten ja asuinalueita tapahtumien tapahtumapaikkana.



Viestintä ja neuvonta

Tapahtuma-alueinfojen laajentaminen ja täydentäminen sekä niiden jakelun laajentaminen fyysiseen ympäristöön, Atlaan, yhteisötoimintaan ja kirjastoihin.

Oulun karttapaikkaan kannattaisi lisätä

tapahtumainfrastruktuuriaineistoja. Se helpottaisi sijainnin optimointia, ilmaisen tutkimustiedon saantia esimerkiksi yliopisto-opiskelijoilta.

MunOulun tapahtumakalenterin sekä tapahtumajärjestäjän oppaan välinen linkitys ja integrointi. Oppaan tapahtuma-aluekorttien kautta kerrotaan siellä järjestettävistä tapahtumista, ja toisaalta tapahtumakalenterin tapahtumapaikat ohjaavat myös tapahtuma-aluekortteihin.

Tapahtumajärjestäjän oppaaseen kannattaisi lisätä oma osio, joka ohjaa tapahtumapaikan suunnittelun kannalta keskeisiin aineistoihin tai työkaluihin.

Priorisointi

1

2

2

2

Aikataulu

2

2

3

3

Kustannus

2

1

1

1

Yhteensä

5

5

6

6

Taustoitus

Vaatii jonkin verran työtä, mutta selkeä ja toimijakyselyn perusteella olennainen kehitysaskel. Vaatii vain satunnaista päivittämistä.

Tapahtumateollisuus ry:n kannanotoissa esimerkiksi Tapahtumaviesti-lehdessä toistuu tarve akateemiselle otteelle tapahtuma-alalla. Tutkimuksen ja toimialan kehittymisen kannalta on ensiarvoisen tärkeää tarjota aineistoja tutkimuskäyttöön.

Hyvin helppoa ja nopeaa toteuttaa, mutta ei äärimmäisen tärkeä.

Esimerkkejä aineistosta ovat selvityksen aineistolistan aineistot, joista suuri osa on saatavissa julkisista lähteistä.



Liitteet ja avaintietotaulukot

Lähde: Sähkönjakeluverkon suunnittelussa huomioitavia periaatteita (Jukka Leino, 2013)

Liite 5 1(2)

Johtolaadun tunnus	Nimi	Kuormitus kes- toisuus	Runko- johdon ylikuorm- sulake	Runko- johdon oikos- sulake	Liitt- johdon oikos- sulake	Liitt- johdon ylikuor- sulake
AMC120	AMCMK 3x120+41	220.0 A	160.0 A	200.0 A	250.0 A	160.0 A
AP120	APAKM 3x120+120	250.0 A	200.0 A	250.0 A	250.0 A	200.0 A
AX120	AXMK 4x120S	250.0 A	200.0 A	250.0 A	250.0 A	200.0 A
AXC120	AXCMK 3x120+41	250.0 A	200.0 A	250.0 A	250.0 A	200.0 A
AMC150	AMCMK 3x150+41	250.0 A	200.0 A	250.0 A	250.0 A	200.0 A
AP150	APAKM 3x150+150	280.0 A	200.0 A	250.0 A	250.0 A	200.0 A
AX150	AXMK 4x150S	280.0 A	200.0 A	250.0 A	250.0 A	200.0 A
AMC16	AMCMK 3x16+10	64.0 A	50.0 A	63.0 A	125.0 A	50.0 A
AX16	AXMK 4x16S	70.0 A	63.0 A	80.0 A	125.0 A	63.0 A
AMC185	AMCMK 3x185+56	285.0 A	200.0 A	250.0 A	250.0 A	200.0 A
AP185	APAKM 3x185+185	325.0 A	250.0 A	315.0 A	315.0 A	250.0 A
AX185	AXMK 4x185S	325.0 A	250.0 A	315.0 A	315.0 A	250.0 A
AXC185	AXCMK 3x185+56	325.0 A	250.0 A	315.0 A	315.0 A	250.0 A
AXC185V	AXCMK 4x185/57CU	325.0 A	250.0 A	315.0 A	315.0 A	250.0 A
AMC240	AMCMK 3x240+72	330.0 A	250.0 A	315.0 A	315.0 A	250.0 A
AP240	APAKM 3x240+240	385.0 A	315.0 A	400.0 A	400.0 A	315.0 A
AX240	AXMK 4x240S	385.0 A	315.0 A	400.0 A	400.0 A	315.0 A
AMC25	AMCMK 3x25+10	76.0 A	63.0 A	80.0 A	160.0 A	63.0 A
AX25	AXMK 4x25S	95.0 A	80.0 A	100.0 A	160.0 A	80.0 A
AMC35	AMCMK 3x35+10	105.0 A	80.0 A	100.0 A	200.0 A	80.0 A
AP35	APAKM 3x35+35	120.0 A	100.0 A	125.0 A	200.0 A	100.0 A
AX35	AXMK 4x35S	120.0 A	100.0 A	125.0 A	200.0 A	100.0 A
AXC35	AXCMK 3x35+10	120.0 A	100.0 A	125.0 A	200.0 A	100.0 A
AMC50	AMCMK 3x50+15	135.0 A	100.0 A	125.0 A	200.0 A	100.0 A
AP50	APAKM 3x50+50	155.0 A	125.0 A	160.0 A	200.0 A	125.0 A
AX50	AXMK 4x50	155.0 A	125.0 A	160.0 A	200.0 A	125.0 A
AMC70	AMCMK 3x70+21	155.0 A	125.0 A	160.0 A	200.0 A	125.0 A
AP70	APAKM 3x70+70	180.0 A	160.0 A	200.0 A	200.0 A	160.0 A
AX70	AXMK 4x70S	180.0 A	160.0 A	200.0 A	200.0 A	160.0 A
AMC95	AMCMK 3x95+30	188.0 A	160.0 A	200.0 A	200.0 A	160.0 A
AP95	APAKM 3x95+95	215.0 A	160.0 A	200.0 A	200.0 A	160.0 A
AX95	AXMK 4x95S	215.0 A	160.0 A	200.0 A	200.0 A	160.0 A
MC10	MCMK 3x10+10	62.0 A	50.0 A	80.0 A	125.0 A	50.0 A
MC10-10Y	MCMK 2x10+10	62.0 A	50.0 A	80.0 A	125.0 A	50.0 A
MMJ10	MMJ 4x10	62.0 A	50.0 A	80.0 A	125.0 A	50.0 A
PL10	PLKVJ 4x10	70.0 A	50.0 A	80.0 A	125.0 A	50.0 A
MC120	MCMK 3x120+70	280.0 A	200.0 A	250.0 A	250.0 A	200.0 A
PL120	PLKVJ 3x120+70	315.0 A	250.0 A	315.0 A	315.0 A	250.0 A
MC150	MCMK 3x150+70	320.0 A	250.0 A	315.0 A	315.0 A	250.0 A
PL150	PLKVJ 3x150+70	360.0 A	315.0 A	400.0 A	400.0 A	315.0 A
MC16	MCMK 3x16+16	82.0 A	63.0 A	80.0 A	160.0 A	63.0 A
MC16V	MCMK 4x16+16	82.0 A	63.0 A	80.0 A	160.0 A	63.0 A
MMJ16	MMJ 4x16 S	82.0 A	63.0 A	80.0 A	160.0 A	63.0 A
PL16	PLKVJ 4x16	90.0 A	80.0 A	100.0 A	160.0 A	80.0 A
MC185	MCMK 3x185+95	365.0 A	315.0 A	400.0 A	400.0 A	315.0 A
MC2.5	MCMK 3x2.5+2.5	22.0 A	16.0 A	35.0 A	35.0 A	16.0 A
MC2.5-2.5Y	MCMK 2x2.5+2.5	22.0 A	16.0 A	35.0 A	35.0 A	16.0 A
C25	Cu 4x25	195.0 A	160.0 A	160.0 A	160.0 A	80.0 A
MC25	MCMK 3x25+16	105.0 A	80.0 A	100.0 A	160.0 A	80.0 A

Pienjänniteliittymät, vyöhyke 1 (asemakaava-alue)

Tuote	Hinta (alv 0 %, alv-vapaa)
≤ 3 x 25 A	1 150,00 €
3 x 35 A	1 380,00 €
3 x 50 A	1 727,00 €
3 x 63 A	2 026,00 €
3 x 80 A	2 419,00 €
3 x 100 A	2 880,00 €
3 x 125 A	3 457,00 €
3 x 160 A (2x3x80)	4 264,00 €
3 x 200 A (2x3x100)	5 187,00 €
3 x 250 A (2x3x125)	6 341,00 €
3 x 315 A	7 840,00 €
2 x 3 x 160 A	7 956,00 €
3 x 400 A (2x3x200)	9 801,00 €
3 x 500 A (2x3x250)	12 108,00 €
3 x 3 x 200 A	14 416,00 €
3 x 630 A (2x3x315)	15 108,00 €

Pääsulake A

Liittymisjohdon tyyppi

≤ 3 x 63	AXMK 4 x 25 S
3 x 80 - 160	AXMK 4 x 95
3 x 200 - 250	AXMK 4 x 185 S
3 x 315 - 500	2 x (AXMK 4 x 185 S)
2 x (3 x 160 - 250)	
3 x 630	2 x (AXMK 4 x 300 S)
2 x (3 x 315)	



Nimi	Pinta-ala (m ²)	Tapahtumakoluokka	Nimi	WC	Lisätieto
Ränni-galleria	19	Mikro	Hupisaarten teatteri	5	Teatterin rakennuksessa, jaettu yleisö- ja esiintyjätiloihin
Dammisaaren rapumaja	410	Mikro	Koitelin Sahasaari	2	2 kuivakäymälää
Hietasaaren nuotiopaikka	609	Mikro	Kurtinhaudan rantametsä	2	2 kuivakäymälää
Pokkisenpuisto	7427	Mikro	Äimäraution siirtolapuutarha	2	Siirtolapuutarhan molemmissa päissä
Pöllisaaren venesatama / Seelar	8688	Mikro	Hollihaanpuisto	2	Yleinen WC
Valkean kesäkatu	963	Pieni	Mannerheimipuisto	2	Yleinen WC
Prunnitori	969	Pieni	Kauppatori	2	Yleinen WC
Aalto-siilo	1305	Pieni	Rotuaari	1	Lavan alla järjestäjille
Kelluva lava	1738	Pieni	Kiikkusaari	1	Yleinen WC
Kauppurienukio	1761	Pieni	Pakolansaari	0	Ei, mutta Kiikkusaaren wc lähellä
Tuirantor	2352	Pieni	Valkean kesäkatu	0	Kauppakeskuksessa WC-tilat (aukiolo)
Hupisaarten teatteri	3195	Pieni	Kauppurienukio	0	Kauppakeskus Valkeassa WC-tilat (aukiolo)
Myllytullintori	3781	Pieni	Kiikeli	0	Kesäisin bajamajat
Kaijontori	5007	Pieni	Tuiran uimaranta	0	Kesäisin bajamajat
Kaakkurin kirjasto	6284	Pieni	Nallikari	0	Kesäisin bajamajat
Uumajanpuisto	6909	Pieni	Tuirantor	0	Kirjastossa ja asukastuvalla WC-tilat (aukiolo)
Varikonpuisto	7000	Pieni	Kaijontori	0	Kirjastossa ja nuorisotalolla WC-tilat
Madetojanpuisto	7517	Pieni	Raksilan pesäpallostadion	0	On, mutta määrä tuntematon
Puistikkokatu, Raksila	7632	Pieni	Lintulan urheilukeskus	0	Pukuhuoneessa WC-tilat
Äströminpuisto	9717	Pieni	Pöllisaaren venesatama / Seelari	0	Ravintola Seelariissa WC-tilat
Pakolansaari	9949	Pieni	Prunnitori	0	Sisätiloissa WC-tilat
Lintulammen koulu	11131	Pieni	Äimäraution hevosurheilukeskus	0	Sisätiloissa WC-tilat
Kiikeli	14911	Pieni	Villatehtaiden pihapiiri	0	Sisätiloissa WC-tilat
Kiikkusaari	26503	Pieni	Raatin stadion	0	Sisätiloissa WC-tilat
Tuiranpuisto	42369	Pieni	Hiukkavaaran kasarmialue	0	Sisätiloissa WC-tilat
Lintulammenpuisto	64525	Pieni	Höyhtyän ostoskeskus	0	Sisätiloissa WC-tilat
Äimäraution siirtolapuutarha	101476	Pieni	Tukikohta	0	Sisätiloissa WC-tilat
Rotuaari	1382	Keskisuuri	Kaakkurin kirjasto	0	Sisätiloissa WC-tilat
Tukikohta	4069	Keskisuuri	Lintulammen koulu	0	Sisätiloissa WC-tilat
Villatehtaiden pihapiiri	4972	Keskisuuri	Kastellin monitoimitalo	0	Sisätiloissa WC-tilat
Lammassaari	7626	Keskisuuri	Paulaharjun koulu	0	Sisätiloissa WC-tilat
Mannerheimipuisto	8819	Keskisuuri	Kansainvälinen koulu	0	Sisätiloissa WC-tilat
Höyhtyän ostoskeskus	11271	Keskisuuri	Pohjankartanon koulu	0	Sisätiloissa WC-tilat
Kansainvälinen koulu	16010	Keskisuuri	Syke-talo	0	Sisätiloissa WC-tilat
Linnansaari	17893	Keskisuuri	Lasaretti	0	Sisätiloissa WC-tilat
Paulaharjun koulu	19338	Keskisuuri	Linnansaari	0	Tähtitornin kahvilalla WC-tilat
Tuiran uimaranta	19837	Keskisuuri	Kuusisaaren tapahtumapuisto	0	Ei
Pohjankartanon koulu	19909	Keskisuuri	Kelluva lava	0	Ei
Lasaretti	21124	Keskisuuri	Lammassaari	0	Ei
Koitelin Sahasaari	21998	Keskisuuri	Dammisaaren rapumaja	0	Ei
Välkkylän rinne	25853	Keskisuuri	Hietasaaren nuotiopaikka	0	Ei
Korjaamontie 2, Välivainio	36422	Keskisuuri	Lintulammenpuisto	0	Ei
Kurtinhaudan rantametsä	41654	Keskisuuri	Myllytullintori	0	Ei
Hollihaanpuisto	66380	Keskisuuri	Pokkisenpuisto	0	Ei
Kastellin monitoimitalo	72221	Keskisuuri	Ränni-galleria	0	Ei
Oritkari	227210	Keskisuuri	Puistikkokatu, Raksila	0	Ei
Kauppatori	12727	Suuri	Varikonpuisto	0	Ei
Raksilan pesäpallostadion	18036	Suuri	Äströminpuisto	0	Ei
Syke-talo	20121	Suuri	Madetojanpuisto	0	Ei
Lintulan urheilukeskus	33844	Suuri	Uumajanpuisto	0	Ei
Kuusisaaren tapahtumapuisto	40721	Suuri	Tuiranpuisto	0	Ei
Raatin stadion	48248	Suuri	Välkkylän rinne	0	Ei
Hiukkavaaran kasarmialue	93396	Suuri	Oritkari	0	Ei
Nallikari	94775	Suuri	Aalto-siilo	0	Ei
Äimäraution hevosurheilukeskus	226737	Suuri	Meri-Toppilan puistot	0	Ei
Meri-Toppilan puistot	240654	Suuri	Korjaamontie 2, Välivainio	0	Ei



Aineistot	Mistä?	Tietue	Lisätieto
Aluejaot	Oulun kaupungin avoimen datan palvelu		
Bussipysäkit	Paikkatietopalvelut, Locuksessa häiriö		
Digiroad (tieverkkoaineisto saavutettavuuslaskelmiin) HARAVA-kysely	Väylävirasto (Paituli) Selvityksen laatija		
Ilmakuva 2017, 2018 ja 2022	Oulun kaupungin avoimen datan palvelu (rajapinta)		
Julkinen wc ja bajamajat	WC:t kerätty itse, bajamajat vaihtelee		
Jäteastiat	Locus Trimble Cloud	Kadut ja puistot: Varusteet: Roska-astiat	
Kiinteistön omistajuus	Locus Trimble Cloud		
Kiinteistörajat	Locus Trimble Cloud		
Korkeusmalli	Maanmittauslaitos (Paituli) Selvityksen laatija		
Lava-aineisto	Tapahtumajärjestäjän oppaan, ilmakuvaomittauksen ia		
MunOulun tapahtumakalenterin tapahtuma-aineisto 2020-3/2023	Eventz		Muokannut selvityksen laatija
Pilaantuneet maa-alueet	Locus Trimble Cloud		
Puiston penkit	Locus Trimble Cloud	Kadut ja puistot: Varusteet: Puiston penkit	
Sähkökaapit ja muuntamot	Locus Trimble Cloud	Sähköverkko: Sähköjohdot: Laji: 4130: s-jakokaappi JA 4139: kiinteiston_jakokeskus	Pääsulakkeen maksimikuormitus Oulun Energian taulukon sekä Jukka Leinon opinnäytetyön (2013) pohjalta
Tapahtuma-aluepalveluiden hallinnoimien tapahtuma-alueiden tekniikkatiedot, valmiit kartat sekä Hupisaarten teatterin asemapiirros ja pohjakuva	Tapahtuma-aluepalvelut		
Tapahtumapaikkojen hallinnointi- ja varaustiedot	www.ouka.fi, toimijoiden verkkosivut ja suorakontaktointi		
Tapahtumapaikkojen piste- ja polygonaineistot	Selvityksen laatija		
Valaisinpylväät	Locus Trimble Cloud	Valaisinpylväät	
Valkean kesäkadun pohjapiirros	UKI Arkkitehdit		
Valokuvat	Selvityksen laatija		
Ympäristömeludirektiivin mukainen melumallinnus	SYKE		